

КАМ ЧАТ КА

ОТКРЫТАЯ
МИРУ



Национальное
конгресс-бюро

СОБЫТИЙНЫЙ
ПАСПОРТ
РЕГИОНА

An aerial photograph of a coastal landscape. On the left, the ocean meets a black sand beach with white waves. To the right of the beach is a vibrant green field, possibly a meadow or agricultural land, with a dirt road or path running through it. In the background, there are rolling hills and mountains under a cloudy sky. The text 'КАМЧАТКА' is overlaid in large white letters on the right side of the image.

КАМ ЧАТ КА

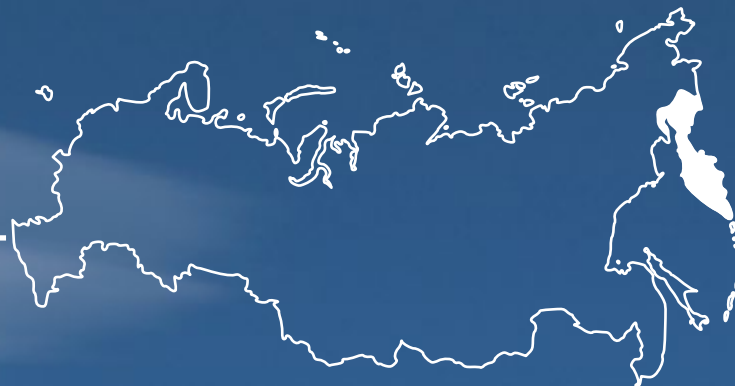
ОТКРЫТАЯ
МИРУ

КАМЧАТКА

Портрет региона в нескольких фактах

Камчатка – уникальный полуостров на планете Земля. Один из нетронутых и малонаселенных уголков нашей страны. Удивительное многообразие природных богатств и рекреационных возможностей региона никого не оставляют равнодушным.

«Камчатка вообще, конечно, – бриллиант наш, природный заповедник в целом, всё там заповедное. Я ничего более красивого в мире не видел, чем Камчатка», – Владимир Путин, Президент Российской Федерации.



ВЕДУЩИЕ ОТРАСЛИ



Рыболовство и рыбоводство



Туризм



Минерально-сырьевой комплекс



Энергетика



Сельское хозяйство

РЫБНЫЙ ЦЕХ РОССИИ

Рыбопромышленный комплекс является ядром камчатской экономики. Почти третья часть всех налоговых поступлений в краевой бюджет обеспечивается рыбной отраслью. Кроме рыбодобычи, рыбопереработки, изучения, охраны и воспроизводства рыбных ресурсов она включает в себя целый ряд вспомогательных и обслуживающих отраслей, а также институты производственной и социальной инфраструктуры. Например, судоремонт, строительство, транспорт, хранение и перевалка рыбопродукции.

КОНГРЕССНО-ВЫСТАВОЧНАЯ ИНФРАСТРУКТУРА:

Камчатский выставочно-туристический центр

– главная выставочная площадка региона, на которой проходят крупные деловые, туристические события и отраслевые мероприятия.

- Выставочно-конгрессный зал на 150 мест при театральной рассадке (391 м²).
- Выставочный зал на 250 мест при театральной рассадке (595 м²).
- Парковка на 211 мест и собственная вертолетная площадка.
- Расстояние до исторического центра города – 11 км.

Наиболее крупные проведенные мероприятия

- Камчатский форум предпринимателей (2018)
- Деловой туристический форум «Дальний Восток – зима открыт» (2021, 2022, 2023)
- Выставка-ярмарка «Сказочная Камчатка» (2021, 2022, 2023)
- Выездная сессия ВЭФ «Перспективы круглогодичной навигации по Северному морскому пути» (2022)

ПЛАНИРОВАНИЕ ПОСЕЩЕНИЯ

Доступность

Международный аэропорт Елизово Петропавловска-Камчатского (им. Витуса Беринга) – основная точка прибытия туристов на территорию края. Расстояние от него до центра Петропавловска-Камчатского –

29 км.

Размещение

Номерной фонд гостиничных комплексов и коллективных средств размещения в Петропавловске-Камчатском и близлежащих населенных пунктах –

2965 мест.

САМЫЕ ЯРКИЕ ВПЕЧАТЛЕНИЯ

Посетите сокровища Кроноцкого заповедника: кальдеру вулкана Узон и одно из семи чудес России – Долину гейзеров.

Побывайте в этнических деревнях аборигенов, чтобы познакомиться с их культурой и бытом.

Примите участие в великолепной спортивной рыбалке: в водоемах Камчатки обитают все виды тихоокеанского лосося: нерка, горбуша, кета, кижуч, чавыча и другие.

Понаблюдайте в дикой природе за жизнью камчатского бурого медведя – одного из самых крупных в мире.

ПОГОДА (ПЕТРОПАВЛОВСК-КАМЧАТСКИЙ)

Время года Средняя температура

Зима (январь) **-7 °C**

Весна (апрель) **+0,1 °C**

Лето (июль) **+12,6 °C**

Осень (октябрь) **+5,2 °C**

СОДЕРЖАНИЕ


1. Регион: Камчатский край

География и природа	10
Погода, климатические особенности	14
Время (часовой пояс)	14
Социальный портрет, религия	14
Экономика, производство	18
Транспортная доступность	20
Базовые символы региона	22
Камчатка в лицах	26
Знаковые места региона	30
Рейтинги и премии	34



2. Отраслевая специализация региона

Ведущие отрасли	40
Ассоциации и отраслевые организации	54
Научные институты и филиалы РАН, ведущие вузы	56



3. Событийная индустрия региона

Профильные компании	60
Современная инфраструктура для событий	61
Главные события	62
Календарный план	66



4. Туристические возможности

Знаковые места и достопримечательности	72
Популярные маршруты	76
Промышленный туризм	80
Деловые туры	82
Лучшие фотоместа	86
Гостиничный фонд	88
Полезные факты и данные	92
Ведущие туроператоры Камчатского края	94
Туристско-информационные центры	96
Туристический портал Камчатского края	98



5. Культура

Традиции и обычаи	102
Музеи	108
Театры	111



6. Гастроно- мическая карта региона

Традиционная кухня	114
Ресторанная инфраструктура традиционной кухни	116



1

Регион:
**Камчатский
край**



География и природа

Камчатский край входит в состав Дальневосточного федерального округа и занимает полуостров Камчатка с прилегающей к нему материковой частью, а также Карагинский и Командорские острова. Камчатский край граничит на северо-западе с Магаданской областью, на севере — с Чукотским автономным округом, на юге — с Сахалинской областью.

С востока Камчатку омывают воды Тихого океана, с северо-востока — воды Берингова моря, с запада — воды Охотского моря.

Площадь территории составляет 464,3 тыс. кв. км (2,7 % от площади Российской Федерации), из которых 292,6 тыс. кв. км занимает Корякский округ, он простирается с юга на север почти на 1600 км.

Административный центр — г. Петропавловск-Камчатский.

Вулканы Камчатки. В настоящее время на Камчатке насчитывается около 30 действующих и 300 потухших вулканов. Понятие действующего вулкана достаточно относительное, действующим принято считать вулкан, извергавшийся в исторический период времени. Часть вулканов последний раз извергались около 1 000 или даже 4 000 лет назад, и эти вулканы по разным классификациям имеют разный статус.

Реки и озера.

На Камчатке насчитывается около 14 100 рек и ручьев, из которых большая часть имеет длину до 10 км и только 105 — свыше 100 км. Резко выделяются по своим размерам река Камчатка

(758 км) и река Пенжина (713 км). Средняя густота гидросети — 0,77 кв. км, но имеются районы с густотой менее 0,6 кв. км. Несмотря на незначительную длину, реки Камчатки исключительно полноводны.


Панорама
Петропавловска-Камчатского



Природные парки и заповедники. Природно-заповедный фонд Камчатского края состоит из природных заповедников, природных заказников, природных парков.

В настоящее время сеть особо охраняемых природных территорий Камчатского края насчитывает 91 объект различного уровня из которых – 4 федерального значения и 87 региональных. Заповедный режим подразделяется на три вида: абсолютный, относительный и смешанный.

Песец



Флора. Флора Камчатки обусловлена рядом важных факторов: географическим положением территории, воздействием влажного океанического климата, преимущественно горным рельефом, историей развития ландшафтов, сильным воздействием вулканизма и сопутствующих ему явлений. Основными лесообразующими породами Камчатского края являются: береза каменная, береза белая, кедровый стланик, ольховый стланик, лиственница курильская (камчатская), ель аянская. Лесной фонд занимает 95,3 % общей земельной площади Камчатского края, в том числе покрытые лесом – 19,0 млн га, непокрытые лесом – 26,2 млн га.



Полярный мак



Серый кит

Бурый медведь



Фауна. На полуострове Камчатка в настоящее время насчитывается 37 видов зверей, в том числе 30 аборигенных видов, 4 вида акклиматизанта и 3 синантропных вида (домовая мышь, серая и черная крысы). Как известно, горно-лесная Камчатка с севера отделена от ближайших лесов обширным пространством Паропольского дола. Животный мир Камчатского края разнообразен и насчитывает 45 видов наземных млекопитающих и порядка 224 видов птиц. Среди них 21 вид зверей и 39 видов птиц относятся к охотничьим видам, в отношении которых в установленном законом порядке может осуществляться охота. Наиболее ценными и значимыми в хозяйственном отношении видами являются бурый медведь, лось, снежный баран, соболь. Численность их в настоящее время достаточно стабильна: более 24 тыс. медведей, порядка 13 тыс. лосей, 14 тыс. снежных баранов и около 59 тыс. соболей. 23 вида наземных и морских млекопитающих и 60 видов птиц занесены в Красную книгу Камчатки.

Погода



Климат полуострова Камчатка – **умеренный муссонный**, в центральной части – **умеренный континентальный** с холодной зимой и теплым летом, на побережьях – морской, со сравнительно мягкой зимой и прохладным летом, на севере – **субарктический**.



Средняя температура января по краю – **-12,4 °С**, за исключением Пенжинского района, где температура достигает **-27,0°С**. **Средняя температура июля** **+12,7 °С**, в Пенжинском районе **+14,3 °С**.



Наибольшее количество осадков наблюдается в южной части полуострова – более **1000 мм** в год, наименьшее на севере – около **300 мм** в год.

Время (часовой пояс)

Часовой пояс региона в формате UTC +12



Социальный портрет, религия

Плотность населения Камчатки – 0,7 человека на 1 кв. км, что в 13 раз ниже, чем в целом по России. Население размещено по территории края неравномерно. Большинство населения проживает в городах

Петропавловск-Камчатский, Елизово, Вилючинск и долинах рек Авача и Камчатка.

Численность населения края на 1 января 2022 года составила 312,7 тыс. человек (0,2% от численности населения Россий-

ской Федерации), что на 1 037 человек больше в сравнении с 2021 годом.

На полуострове проживают представители 122 национальностей, народностей и этнических групп. Большинство населения составляют


русские, затем украинцы, коряки и другие национальности. Коренные малочисленные народы Камчатки – алеуты, аюторцы, ительмены, камчадалы, коряки, чукчи, эвены (ламуты), эскимосы. Считается, что культуре камчатских аборигенов более 12 тысяч лет. Гости полуострова могут познакомиться с их историей, традициями и бытом, посетить музеи, этнокультурные центры и стойбища.

В Камчатском крае осуществляют свою творческую деятельность 66 народных коллективов, 3 из которых носят почётное звание «Заслуженный». В регионе проходят фестивали, конкурсы и выставки, которые стимулируют развитие всех направлений народного творчества.

В Камчатском крае действуют 18 региональных общественных организа-

ций, филиалов общероссийских общественных организаций, некоммерческих организаций, в которых участвуют более 200 деятелей искусства.





Событийный календарь Камчатки
visitkamchatka.ru

Национальные праздники Камчатского края

- **Корякский обрядовый праздник «Аюангыт»** – 1 мая;
- **Обрядовый праздник «День первой рыбы»** – первое воскресенье июня;
- **Ительменский обрядовый праздник «Алхалалай»** – 15-16 сентября;
- **Корякский обрядовый праздник морского зверя «Хололо»** – 4 ноября;
- **Корякский обрядовый праздник «Встреча Нового Солнца»** – 22 декабря;
- **Эвенский праздник встречи нового года по эвенскому календарю «Нургэнэк»** – 21-24 июня;
- **День оленевода** – февраль;
- **Традиционная гонка на собачьих упряжках «Берингия»** – февраль-март.




Доходы и занятость населения

В 2021 году реальные денежные доходы в Камчатском крае превысили средний по Дальневосточному федеральному округу уровень и составили 103,4% (РФ – 103,1%; ДФО – 101,4%). Среднедушевые денежные доходы в 2021 году сложились на уровне 60 226,0 рублей (в 2020 году – 55 381 рубль). Средняя номинальная начисленная заработная плата по Камчатскому краю в 2021 году составила 93 880,3 рублей (109,6% к уровню 2020 года), в 2020 году – 85 522,5 рублей (106,4% к уровню 2019 года). Реальная заработная плата составила 104,2% в 2021 году, 103,8% в 2020 году.

Уровень общей безработицы в Камчатском крае на сегодняшний день ниже общероссийского показателя 3,8% и составляет 2,2%. По состоянию на конец ноября 2022 года численность зарегистрированных безработных составляет 1,8 тыс. человек, что в 1,4 раза ниже по сравнению с началом года (2,5 тыс. человек). Уровень регистрируемой безработицы за 11 месяцев 2022 года снизился с 1,4% до 1,0%. Уровень занятости населения в регионе с начала года вырос с 66,8% до 69,0%. Экономически активное население (рабочая сила) составляет 180,3 тыс. человек.

Макроэкономические показатели

Динамика макроэкономических показателей Камчатского края по итогам января-октября 2022 года довольно разнородна. В сектор роста вошли: строительная отрасль, инвестиции в основной капитал, сельское хозяйство, розничная торговля, общественное питание, пассажирооборот и грузооборот автомобильного транспорта и оптовая торговля. По объективным причинам отрицательную динамику в отчетном периоде продемонстрировали: промышленное производство, показатели уровня жизни населения. Высокие темпы роста показывает строительная отрасль +66,0% к январю-октябрю 2021



года, рост обусловлен реализацией значимых для Камчатского края проектов. Объем инвестиций в основной капитал за январь-сентябрь 2022 года составил 45,3 млрд рублей или 123,6% к январю-сентябрю 2021 года в сопоставимой оценке. В целом оборот организаций по всем видам экономической деятельности увеличился на 18,3% к январю-октябрю 2021 года. Индекс промышленного производства в Камчатском крае в 2021 году составил 112,6%, в 2020 году – 95,1%.

Экономика, производство

В отраслевой структуре региона за 2020 год ведущими видами экономической деятельности, обеспечивающими основной объем ВРП, являются:

- сельское, лесное хозяйство, рыболовство и рыбоводство (22,6%);
- обрабатывающие производства (7,2%); государственное управление и обеспечение военной безопасности (17,3%);
- оптовая и розничная торговля, ремонт автотранспортных средств, мотоциклов (6,6%);
- здравоохранение и предоставление социальных услуг (7,1%);
- добыча полезных ископаемых (7,6%);
- обеспечение электрической энергией, газом и паром, кондиционирование воздуха (3,5%).

В совокупности эти виды экономической деятельности произвели 71,9% валового регионального продукта Камчатского края.

2021

1 659,1
тыс. тонн

Общий вылов водных биологических ресурсов. Шесть лет подряд камчатские предприятия добывают более миллиона тонн рыбы. Последние четыре года вылов рыбы превысил полтора миллиона тонн. В 2020 году улов рыбы и морепродуктов составил 1 549,3 тыс. тонн.

320 351,7
млн рублей

Номинальный объем ВРП по Камчатскому краю за 2021 год оценивается на уровне 320 351,7 млн рублей (103,2% к уровню 2020 года). В 2020 году объем ВРП по Камчатскому краю составил 294 476,6 млн рублей (99,8% к уровню 2019 года).

112,6%

Индекс промышленного производства в Камчатском крае в 2021 году, в 2020 году – 95,1%.

73 215,2
млн рублей

Объем инвестиций в основной капитал в 2021 году (индекс физического объема 118,4% к уровню 2020 года), в 2020 году – 58 395,1 млн рублей (118,2% к уровню 2019 года).

29 270,8
млн рублей

Составил объем выполненных работ в сфере строительства в 2021 году, что составляет 112,2% к 2020 году. В 2020 году объем работ составил 24 033,1 млн рублей (101,1% к уровню 2019 года).

60,1
тыс. кв. м.

Общая площадь введенных в действие жилых домов в 2021 году на территории Камчатского края.

Транспортная доступность



В Камчатском крае транспортная инфраструктура представлена водным, воздушным и автомобильным видами транспорта. Расстояние до ближайших крупных морских портов и аэропортов составляет 2 500 км (Владивосток) и 1 700 км (Хабаровск). Основные авианаправления из международного аэропорта Елизово: Владивосток; Иркутск; Магадан; Анадырь; Москва; Новосибирск; Хабаровск; Южно-Сахалинск.

Морским транспортом осуществляется перевозка всех видов продовольствия, материально-технического снабжения, топлива. Предприятия морского транспорта являются важнейшим звеном транспортного комплекса Камчатского края. Завоз основной массы грузов на территорию края осуществляется из морских портов Приморского края через морской порт, расположенный в Петропавловске-Камчатском. Морской порт Петропавловск-Камчатский обеспечивает переработку не только каботажных грузов и экспортно-импортных грузов. В границы морского порта

Петропавловск-Камчатский входят терминалы, расположенные в портовых пунктах на побережье полуострова Камчатка. Предприятия морского транспорта, расположенные в границах порта Петропавловск-Камчатский, перерабатывают более 2,5 млн тонн грузов в год, в том числе около 300 тыс. тонн рыбопродукции, более 350 тыс. тонн экспортно-импортных грузов.

Решающую роль в транспортной доступности Камчатки играет авиатранспорт, так как основные пассажирские перевозки между краем и другими регионами осуществляются самолетом. Авиатранспортная систе-

ма Камчатского региона представлена аэропортом федерального значения в городе Елизово и сетью аэропортов местных воздушных линий, расположенных в различных населенных пунктах. Учитывая сложный горный рельеф местности, большую удаленность сел и поселков от краевого центра, этот вид транспорта самый удобный и надежный. Аэропорт Елизово – основной порт прибытия туристов на территорию края, он имеет статус международного. В условиях ограниченности автомобильной инфраструктуры большое значение для Камчатки имеет вертолетное сообщение: вертолеты широко используются



12 аэродромов
местных воздушных
линий (МВЛ)



**22 посадочные
площадки**



2 500 км
(Владивосток)

1 700 км
(Хабаровск)

для пассажирских перевозок внутри полуострова, в том числе и в туристических целях. Многие достопримечательности, например Долина гейзеров, Курильское озеро и вся территория бывшего Корякского автономного округа, фактически недоступны для автотранспорта.

На территории Камчатского края в государственном реестре зарегистрированы 12 аэродромов местных воздушных линий (МВЛ), 22 посадочные площадки.

В настоящее время на территории Камчатского края основными перевозчиками пассажиров и грузов являются два предприятия: АО «Камчатское авиационное предприятие», ООО АК «ВИТЯЗЬ-АЭРО».

На межмуниципальных маршрутах края эксплуатируются 7 типов воздушных судов, из них 4 типа самолетов (Як-40, Л-410, Ан-28, Ан-26) и 3 типа вертолетов (Ми-8, Ми-8МТВ-1, Ми-2). Общий

парк воздушных судов насчитывает 43 единицы.

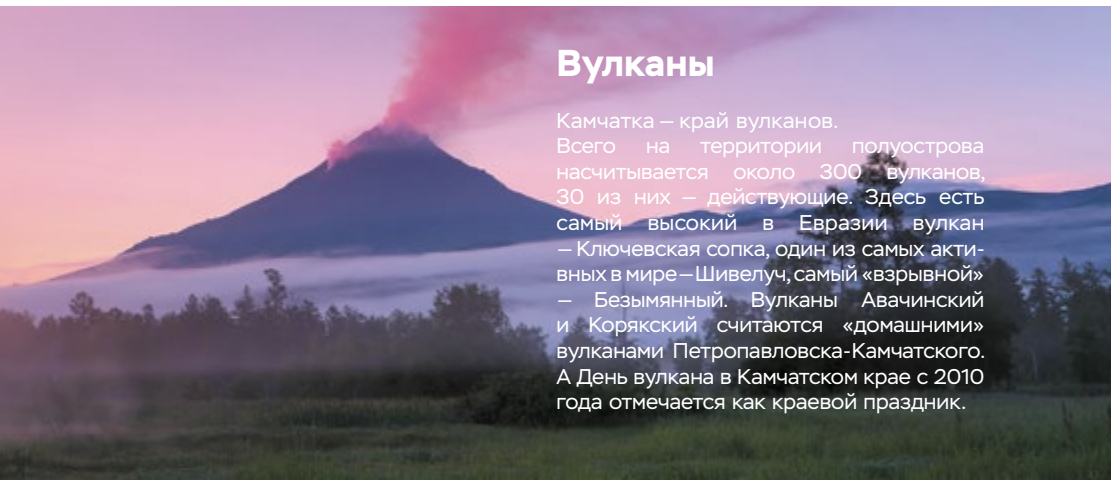
В то же время центральная часть полуострова имеет достаточно качественную систему автодорог. Автомобильный транспорт выполняет перевозки грузов и пассажиров в Петропавловск-Камчатском и Вилючинском городских округах, обеспечивает межмуниципальные перевозки в Быстринском, Елизовском, Мильковском, Тигильском, Усть-Большерецком

и Усть-Камчатском муниципальных районах, в городском округе «поселок Палана».

Край занимает одно из первых мест в России по обеспеченности населения легковым автотранспортом. В настоящее время многие местные турфирмы имеют собственный высокопроходимый автотранспорт для перевозки пассажиров. Железнодорожное сообщение на территории края отсутствует.



Символы региона



Вулканы

Камчатка – край вулканов. Всего на территории полуострова насчитывается около 300 вулканов, 30 из них – действующие. Здесь есть самый высокий в Евразии вулкан – Ключевская сопка, один из самых активных в мире – Шивелуч, самый «взрывной» – Безымянный. Вулканы Авачинский и Корякский считаются «домашними» вулканами Петропавловска-Камчатского. А День вулкана в Камчатском крае с 2010 года отмечается как краевой праздник.

Красная икра

Камчатка и красная икра – неразделимые понятия. Деликатесный продукт давно стал брендом региона наряду с вулканами и гейзерами. Помимо неповторимого вкуса, красная икра обладает множеством полезных свойств. Это прекрасное профилактическое средство для повышения иммунитета, вкусное и натуральное «лекарство» для укрепления костей и повышения жизненного тонуса организма.



Дикий лосось

В водоемах Камчатки нерестятся все известные виды диких тихоокеанских лососей. Такого видового разнообразия нет больше ни в одном регионе мира. Рыбаки Камчатки ежегодно добывают порядка 150 тыс. тонн чавычи, кеты, кижуча, горбуши и нерки, а в отдельные годы – до 500 тыс. тонн. Особую ценность камчатским лососям придает их натуральность: в отличие от собратьев, выращиваемых в садках, дикие лососи «нагуливают тело» в экологически чистых районах Тихого океана без искусственных кормов.

Бурый медведь

Камчатский бурый медведь – самый крупный из медведей этого вида на планете. Вес взрослого самца достигает 800 кг, а длина от кончика носа до кончика хвоста – 3 м. Медведи заселяют фактически всю территорию Камчатки (95 %), избегая только заболоченных мест и высокогорья. Такое широкое распространение объясняется удивительной неприхотливостью этого зверя и его спокойным характером, способствующим адаптации в любых условиях. Всего на полуострове обитает около 20 тыс. бурых медведей. Гостей полуострова встречает скульптурная композиция медведицы с медвежатами, установленная на главной трассе Камчатского края.



Термальные источники

Купание в термальных источниках – один из самых популярных видов отдыха на Камчатке. Всего на полуострове насчитывается более 150 крупных выходов термальных ключей. Больше других известны за пределами края Паратунские, Вилючинские, Карымшинские, Налычевские термальные источники, источники «Зеленовские озерки». Все термальные площадки края отличаются разным минеральным составом и температурным режимом. Большинство из них рекомендованы бальнеологами для лечения и профилактики целого спектра заболеваний.



Камчатский краб

Камчатского краба часто называют «королевским» – среди ракообразных Дальнего Востока он самый крупный и вкусный. Размах его ног достигает одного метра, а возраст отдельных особей – 20–25 лет. Сладковатое мясо камчатского краба считается деликатесом во всем мире. Промысел этого вида ведется в Охотском море на западе Камчатки.



Собачья упряжка

Собачья упряжка веками была основным средством передвижения у коренных народов Камчатки. Сегодня это символ краевого праздника Камчатского края – гонки «Берингия». Ежегодно гонщики-каюры из разных стран мира собираются на полуострове, чтобы в экстремальных условиях преодолеть на своих упряжках сотни километров. «Берингия-2018» (2101 км) включена в Книгу рекордов России как самая протяженная гонка на собачьих упряжках в Евразии.

Камчатка в лицах



**Владимир
Атласов**
(1661-1711)

Землепроходец, в результате экспедиции в 1697 году присоединил к России Камчатский полуостров, составил описание Камчатки, Курильских островов, Японии и Аляски.



**Степан
Крашенинников**
(1711-1755)

Первый русский академик-географ, путешественник, участник Второй Камчатской экспедиции 1733-1743 годов, исследователь Сибири, Камчатки 1737-1741 годов, автор труда «Описание земли Камчатки».



**Василий
Завойко**
(1809-1898)

Первый военный губернатор Камчатки, организатор и руководитель обороны Петропавловского порта во время Крымской войны (1853-1856).



**Витус
Беринг**
(1681-1741)

Мореплаватель, офицер российского флота, капитан-командор. В 1725-1730 и 1733-1741 годах руководил Первой и Второй Камчатскими экспедициями. Прошёл по проливу между Чукоткой и Аляской (впоследствии Берингов пролив), достиг Северной Америки и открыл ряд островов Алеутской гряды.



**Алексей
Чириков**
(1703-1748)

Мореплаватель, картограф, капитан-командор, исследователь северо-западного побережья Северной Америки, северо-восточного побережья Азии, северной части Тихого океана. Участник Первой и Второй Камчатской экспедиции. Участвовал в составлении итоговой карты русских открытий в северной части Тихого океана.



**Борис
Пийп**
(1906-1966)

Выдающийся российский ученый-вулканолог, доктор геолого-минералогических наук, член-корреспондент Академии наук СССР, организатор и первый директор Института вулканологии на Камчатке.



**Татьяна
Устинова**
(1913-2009)

Советский геолог, первооткрывательница Долины гейзеров на Камчатке.



Георгий Поротов
(1929-1985)

Ительменский поэт, писатель, музыкант. Один из основателей национальных ансамблей «Мэнго», «Эльвель» и «Нургэнэк». Почётный гражданин Петропавловска-Камчатского.



Людмила Аграновская
(1932-2022)

Советская и российская альпинистка и тренер. Первая в СССР женщина, получившая звание «Снежный барс». Почётный мастер спорта СССР, Заслуженный тренер РСФСР, почётный гражданин города Петропавловск-Камчатский.



Роберт Моисеев
(1937-2007)

Известный камчатский ученый, специалист в области демографии, региональной экономики, управления и организации народного хозяйства, социологии, экологии, экономики природопользования, экономической географии и развития населения в районах Севера, кандидат экономических наук, Почетный гражданин Петропавловска-Камчатского. За годы научной деятельности опубликовал более 160 научных работ, в том числе 7 монографий.



Александр Гиль
(1943-1988)

Почетный гражданин Петропавловска-Камчатского, заслуженный артист России, основатель корякского национального ансамбля танца «Мэнго» и его руководитель.



Евгений Морозов
(1944-2016)

Почетный гражданин Петропавловска-Камчатского, музыкант, композитор, дирижер, основатель Камчатской хоровой капеллы и ее руководитель.



Иосиф Жуков
(1950-2019)

Народный артист Российской Федерации. Ведущий мастер корякской сцены, артист ансамбля «Мэнго», балетмейстер-постановщик и исследователь фольклорно-этнографического наследия коренных северян. Основатель Корякского фольклорного ансамбля танца «Ангт».



Варвара Зеленская
(1972)

Советская и российская горнолыжница, заслуженный мастер спорта России. Победительница 4 этапов Кубка мира, многократная чемпионка России, участница 4 зимних Олимпиад.



Елена Яковишина
(1992)

Одна из самых титулованных камчатских горнолыжниц современности. За плечами Заслуженного мастера спорта России участие в сочинской Олимпиаде. На Сурдлимпийских играх 2019 года завоевала в пяти видах программы четыре золотые и одну серебряную награды.

Знаковые места региона



Скалы Три брата

На входе в Авачинскую бухту встречают и провожают корабли три скалы – Три брата. Эти кекуры являются официальным памятником природы и своеобразным символом Петропавловска-Камчатского. По легенде, три брата-богатыря защитили своими телами первое поселение на берегу Авачинской бухты от большой волны из океана – цунами. После они окаменели и теперь стоят, охраняя город от опасностей.

Халактырский пляж

Чтобы поймать идеальную волну, не обязательно лететь на Бали или в далекую Австралию. Мечта любого серфера гораздо ближе – в одном из самых живописных уголков Камчатки. В теплое время года на пляже открыт визит-центр с детской и спортивной площадкой, инфо-стендами о жизни морских животных и магазином сувениров. Здесь проходят соревнования по футболу, гольфу и волейболу, фотовыставки и лекции о флоре и фауне Камчатки.



Долина гейзеров

Долина гейзеров на Камчатке – единственное в своем роде гейзерное поле в Евразии и одно из самых крупных во всем мире. Это большой углубленный каньон, в ущелье которого протекает никогда не замерзающая река Гейзерная, а по склонам поднимают в небо столбы пара десятков пульсирующих источников. Открытая в 1941 году, Долина гейзеров стала местом паломничества ученых и туристов со всего мира: здесь сформировалась уникальная биологическая система с аномально высоким количеством и многообразием жизни. В 2007 году народным голосованием Долина гейзеров была признана одним из семи чудес России.

Авачинская бухта

Авачинская бухта – вторая по величине бухта в мире, уступающая своими размерами только бухте Гуанабара, на берегу которой расположен Рио-де-Жанейро. Авачинская бухта способна вместить одновременно весь мировой флот. На северном берегу бухты стоит город Петропавловск-Камчатский.

Вдоль южного берега – главная база стратегических атомных крейсеров Тихоокеанского флота России. Богатый подводный мир привлекает дайверов со всего земного шара: в бухте водятся несколько видов морских звезд, ежей, пышные актинии, колониальные гидроиды, губки, морские огурцы и 32 вида рыб.



Посмотреть видео о Камчатке

Курильское озеро

Курильское – кратерное озеро на территории Южно-Камчатского федерального заказника, входящего в список природного наследия ЮНЕСКО. Над поверхностью озера возвышаются острова, образованные лавой из кратера некогда активного, а сегодня потухшего вулкана. Курильское озеро – крупнейшее в Евразии нерестилище дикого тихоокеанского лосося – нерки. Это родной дом для десятков видов животных и птиц. Одновременно на берегах Курильского озера можно наблюдать до 200 бурых медведей, которые наряду с речными выдрами и лисицами лакомятся сытными и жирными лососями.




Командорские острова

Командорские острова состоят из двух больших островов: Медный и Беринга. Остров Медный необитаем, а на острове Беринга расположен единственный на островах населенный пункт – село Никольское. Природа островов уникальна: здесь обитают десятки видов наземных и морских животных и сотни видов птиц. Знамениты и командорские грибы: немного найдется мест, где белые и подосиновики выше растущих рядом деревьев – растительность на островах карликовая. На Командорских островах и прилегающей акватории расположен государственный природный биосферный заповедник «Командорский».



«Домашние» вулканы

Петропавловск-Камчатский – один из немногих городов мира, который может похвастаться «домашними» вулканами. Это вулканы Авачинский и Корякский, расположенные в 25 км от камчатской столицы, а так же Ааг, Арик и Козельский. Подножия «домашних» вулканов привлекают уникальной альпийской растительностью и незабываемыми видами. Авачинский вулкан – это площадка для любителей активного туризма. Ежегодно здесь проходит краевой праздник День вулкана.



Рейтинги и премии



Высокий профессиональный уровень и достижения в творчестве сильнейших клубных формирований высоко оценены на многих всероссийских и международных площадках:

- детский национальный ансамбль «Уйкав» Елизовского муниципального района завоевал 1 место в Международном фестивале детского творчества «Звезда Пекина» (г. Пекин);
- молодежный национальный ансамбль «КОРИТЭВ» стал единственным коллективом, представившим культуру российского Севера в культурной программе (шоу «Россия») Всемирного фестиваля молодежи и студентов в г. Сочи;
- детский национальный ансамбль «Орьякан» Быстринского района завоевал гран-при и 1 место в программе XIV Всероссийского национального фестиваля – конкурса «Великая Россия» в г. Сочи;
- казачий народный ансамбль «Русь» завоевал 4 гран-при Международного творческого форума и фестиваля-конкурса «Планета искусств» в г. Москве и г. Сочи.



В 2018 году Камчатский край занял **32 место** в Национальном рейтинге состояния инвестиционного климата в регионах России, поднявшись на 36 позиций. В 2019 году Камчатка улучшила результат еще на четыре пункта и заняла 28 место, исполнив поручение Президента и попав в тридцатку лучших. В 2021 году Камчатский край поднялся до 12 места, а в 2022 году занял 13 место.



По чистоте питьевой воды Камчатский край занял **первое место** среди регионов Дальнего Востока. Такие результаты опубликовал Роспотребнадзор в докладе «О состоянии санитарно-эпидемиологического благополучия населения в Российской Федерации в 2017 году».



На двадцатой, юбилейной российской агропромышленной выставке «Золотая осень – 2018» проводился конкурс достижений животноводства и племенного дела. По его результатам представители Камчатского края КГКУ «Камчатгосплем» и ООО «Возрождение и развитие оленеводства» были награждены **золотыми медалями и дипломами** в номинации «За достижение высоких показателей в развитии племенного и товарного животноводства».



Камчатский край удостоен премии National Geographic Traveler Awards 2018. Камчатский край **признан лучшим** в номинации «Российский туристический отдых», опередив Мурманскую и Иркутскую области, республики Алтай и Карелия.



По итогам Рейтинга событийного потенциала регионов за 2022 год (готовится Выставочным научно-исследовательским центром ВНИЦ R&C) Камчатский край занимает 35 место. **Камчатка входит в топ-3 регионов Дальнего Востока (ДФО)** с наибольшим событийным потенциалом (вместе с Приморским краем - 7 место и Хабаровским краем - 31 место).



Камчатский проект «Океан» **стал победителем V Всероссийского фестиваля-конкурса туристских видеопрезентаций «Диво России – 2018».**



Камчатская гонка «Берингия-2018» стала победителем престижной международной премии EFEA Awards, который неофициально называют «Оскар индустрии встреч».



В 2019 году по результатам международного маркетингового конкурса в сфере туризма «PROБренд» Камчатский туристический портал (www.visitkamchatka.ru) **занял первое место** сразу в двух номинациях – «Интернет-брендинг. Порталы. Сайты» и «Видеобрендинг. Территории». Конкурс был организован союзом «Евразийское содружество специалистов туриндустрии – ECOT». Всего в нем приняли участие более 300 представителей регионов России, а также Казахстана, Белоруссии и Республики Кипр.



В 2023 году камчатский ресторан **«Два моря, океан»** победил в финале XVIII Национальной премии за лучшую новую ресторанный концепцию «Пальмовая ветвь ресторанного бизнеса».



В 2021 году бренд **«Камчатская нерка»** стал победителем конкурса «Вкусы России» в номинации **«На всю страну»**. Камчатский край представил на конкурсе иван-чай с сушеными ягодами, минеральную воду «Малкинская», папоротник, жи-молость, рыбную колбасу, нерку и консервы из тушеной оленины.



3 место в 2021 году занял этнокультурный просветительский марафон «Берингия – лицом к лицу с Севером» в номинации «Лучшая идея туристического события» национальной премии в области событийного туризма Russian Event Awards.



Продукция камчатской сыроварни «Ари-стель» победила на всероссийском конкурсе «Лучший сыр России – 2021», который проходил в Подмосковье.



В 2022 году Гран-При Международного туристского фестиваля-конкурса «Диво Евразии» взял медиапроект «Увидеть. Услышать. Почувствовать», который представил Камчатский выставочно-туристический центр.



13 место Камчатский край занял в 2022 году в национальном рейтинге состояния инвестиционного климата. В 2018 году регион занимал в рейтинге 32 место.



7 место занял Камчатский край по среднемесячному размеру номинальной численной заработной платы.



2 место занял Камчатский край в 2021 году в Национальной премии «Чистый воздух» в номинации «Экорегión» с проектом «Экология Камчатки».

В 2023 году проект **«Увидеть, услышать и почувствовать Камчатку»** одержал победу в 9 номинациях в конкурсе «Диво мира».

Спортсмены Камчатского края неоднократно получали золото на соревнованиях различного уровня:



- **Вероника Степанова** – золотая медаль в лыжных гонках зимних Олимпийских игр 2022 года;
- **Наталья Сафронова** – золотая медаль чемпионата мира по рукопашному бою 2021 года;
- **Наталья Сафронова** – золотая медаль чемпионата мира по всестиловому каратэ 2019-2022 годов;
- **Шейх-Мансур Хабибулаев** – золотая медаль чемпионата мира по самбо 2021 и 2022 годов;
- **Елена Яковишина** – четыре золотые медали 19 Сурдлимпийских зимних игр в горнолыжном спорте 2019 года.



2

Отраслевая
специализация
региона

Ведущие отрасли

Биоресурсный комплекс



В промысловых районах, прилегающих к Камчатскому краю, добываются шесть видов тихоокеанских лососей и более сорока видов морских объектов. Практически все реки на территории Камчатского края имеют рыбохозяйственное значение, обеспечивая нерестовый фонд тихоокеанских лососей и других видов рыб.

Рыбная отрасль Камчатского края является основным звеном в хозяйственной структуре региона. Кроме рыбодобычи, рыбопереработки, изучения, охраны и воспроизводства рыбных ресурсов она включает в себя целый ряд вспомогательных и обслуживающих отраслей, а также институты производственной и социальной инфраструктуры – судоремонт, строительство, транспорт, тарное и сетеснастное производство.

По итогам 2021 года предприятиями рыбохозяйственного комплекса Камчатского края добыто 1,6 млн тонн водных биоресурсов. Первое место в структуре

вылова занимает минтай, в 2021 году его объем вылова составил 650 тыс. тонн. На втором месте – тихоокеанские лососи. В отчетном году Камчатка достигла рекордно высо-

ких показателей вылова тихоокеанских лососей, вылов превысил 440 тыс. тонн – более чем в два раза выше уровня 2020 года.

Крупнейшие компании рыбопромышленной отрасли Камчатского края

АО «Океанрыбфлот»

Рыболовецкий колхоз
им. В.И. Ленина

Группа компаний АО «Норебо
Холдинг»

ООО «Росрыбфлот»

ООО «Меркурий»

ООО «Витязь-Авто»

ООО «Октябрьский-1»

ООО «Камчаттралфлот»

ОАО «Колхоз Октябрь»

АО «Озерновский РКЗ № 55»

ООО «Тымлатский
рыбокомбинат»

ООО РПЗ «Максимовский»

ООО «Корякморепродукт»

ООО «Заря»

АО «Колхоз им. Бекерева»

ООО РК «Лунтос»

АО «УТРФ-Камчатка»

АО «РКЗ “Командор”»

ООО «ПК РКЗ»

ООО «Восточный берег»

ООО «Дельфин»

ООО «Камбер»

ООО «РПЗ “Сокра”»

ООО «Дельта Фиш ЛТД»

По итогам 2021 года данные рыбохозяйственные организации обеспечили добычу около 80% уловов водных биоресурсов.

Неотъемлемой частью рыбохозяйственного комплекса Камчатского края являются береговые перерабатывающие предприятия. В крае построено и действует более 190 рыбоперерабатывающих заводов, 17 осуществляют

выпуск рыбных консервов. Перерабатывающие мощности в основном сконцентрированы в Петропавловске-Камчатском, Усть-Большерецком, Соболевском и Карагинском районах края.

Основными потребителями камчатской рыбной продукции являются страны Азиатско-Тихоокеанского региона: Республика Корея, Китай, Япония. За рубеж в 2021 году кам-

чатские производители поставили 240 тыс. тонн продукции из водных биоресурсов. Основными статьями экспорта являются рыба мороженая, мороженые ракообразные и моллюски. Камчатский край поставляет пищевую рыбную продукцию и на внутренний рынок страны – в Москву, Московскую область, Санкт-Петербург, Мурманскую область, Краснодарский край и другие регионы страны.

С 2008 года предприятиями рыбохозяйственного комплекса в развитие своих береговых перерабатывающих мощностей и модернизацию рыбопромышленного флота:


- вложено более 90 млрд рублей;
- построено 33 современных завода с новейшим рыбоперерабатывающим оборудованием;
- производственные мощности увеличены более чем на 6 500 тонн в сутки;
- объем холодильных мощностей для хранения рыбопродукции увеличены более чем на 52 тысяч тонн;
- дополнительно создано более 6 000 рабочих мест;
- построено, приобретено и модернизировано 28 судов.

Туристско-рекреационные возможности

Камчатка – уникальный полуостров, который является одной из богатейших территорий на планете по рекреационным и природным ресурсам.

На небольшой территории полуострова находится огромное количество природных достопримечательностей: ледники и вулканы, минеральные и термальные источники, легендарная Долина гейзеров и многое другое. Уникальные природные объекты привлекают туристов со всего мира, способствуя развитию разных направлений туризма: экологического, экстремального, пешеходного, горнолыжного, бальнеологического и других.

Туризм является одной из динамично развивающихся отраслей экономики Камчатского края, что подтверждает и динамика турпотока



В Камчатском крае активно развивается инфраструктура туризма: возводятся современные отели и аэропорт, обустраиваются туристские базы-кемпинги, приюты, стоянки и стационарные лагеря.

Камчатский край обладает рядом конкурентных преимуществ для развития туризма: близость к странам Азиатско-Тихоокеанского региона, благоприятная экологическая обстановка, наличие всемирно известных памятников культурного и природного наследия ЮНЕСКО и разнообразие туристско-рекреационных ресурсов.

Добыча полезных ископаемых

Минерально-сырьевая база Камчатского края характеризуется наличием широкого спектра полезных ископаемых:

- Золото
- Серебро
- Платина
- Черные и цветные металлы
- Газ горючий
- Конденсат
- Бурые и каменные угли
- Подземные воды различного типа и назначения (питьевые, минеральные и теплоэнергетические)
- Ювелирно-поделочные камни
- Грязь лечебная
- Общераспространенные полезные ископаемые, в том числе торф

Природно-ресурсный комплекс

Добыча драгоценных металлов является одним из наиболее перспективных направлений развития горнодобывающей отрасли и экономики Камчатского края.

Горно-обогатительные комбинаты Камчатского края:

- Агинский (АО «Камголд»)
- Асачинский (АО «ТСГ «Асача»)
- Аметистовый (АО «Аметистовое»)
- Горнодобывающие предприятия на месторождении Бараньевское (АО «Камчатское Золото»)

По данным Территориального баланса запасов полезных ископаемых Камчатского края

объем добычи золота в 2021 году составил 6 172 кг (рудное – 6 147 кг, россыпное – 25 кг), что составляет 89,3% по отношению к объемам добычи за 2020 год, серебро – 15,8 тонн (105,3%), платиноиды – 86,3 кг (319,6%).

Территориальным балансом полезных ископаемых Камчатского края учитываются 7 месторождений угля (4 – каменного угля, 3 – бурого угля), общие запасы которых составляют 274,9 млн тонн. В настоящее время на Камчатке добывается только бурый уголь (недропользователь – ООО «Палана-уголь»).



Подземные минеральные воды

Подземные воды – ценнейшее полезное ископаемое территории региона. Добыча питьевой и технической воды в 2021 году осуществлялась на 61 участке недр с утверждёнными запасами, суммарный объём водоотбора по которым составил 41 777,5 тыс.м³.

Основной достопримечательностью на Камчатке после вулканов являются холодные и горячие минеральные источники различного химического

состава и температуры. Большинство из них находится в Восточном вулканическом поясе, значительно меньше – в Срединном хребте. На западном побережье в северных районах их почти нет. Часть источников и горячих ключей находится в кратерах вулканов или на дне кальдер, другие расположены в долинах рек и на береговых террасах.

В Камчатском крае имеются практически все минеральные лечебные и столовые воды, известные в мире.

Топливо-энергетический комплекс

Камчатский край располагает значительным потенциалом как возобновляемых источников энергии, среди которых гидроэнергетика рек, морских приливов, тепло земли, так и не возобновляемых – бурый уголь, торф и газ.

Развитие энергетики региона

В Центральном энергоузле доля выработки электроэнергии на возобновляемых источниках энергии составляет около 30%. Энергосистема Камчатского края полностью покрывает потребность региона в электроэнергии.

Основная задача развития энергетики Камчатского края – переход на местные виды топлива и снижение тарифов.

Для этого в регионе с 1995 года реализуется «Программа перевода электро- и теплоснабжения Камчатской области на нетрадиционные возобновляемые источники энергии и местные виды топлива». В рамках этой программы введены в эксплуатацию две геотермальные электростанции на Мутновском месторождении парогидротерм, установленной мощностью 62 МВт, четы-

ре гидроэлектростанции в Усть-Большерецком и Быстринском районах суммарной мощностью 47,11 МВт, ветровые электростанции в Алеутском (1,05 МВт), Усть-Камчатском (1,175 МВт) и Усть-Большерецком (3,3 МВт) районах, магистральный газопровод п. Соболево – г. Петропавловск-Камчатский протяженностью 392 км.



Топливо-энергетический баланс Камчатского края

По состоянию на 1 января 2022 года топливо-энергетический баланс Камчатского края составляет:

36 %
природный газ

35 %
нефтепродукты

14 %
уголь

14 %
возобновляемые источники энергии

1 %
прочее твердое топливо

Газификация региона

Одним из важнейших направлений для Камчатского края является газификация региона

На газ были переведены:

- Камчатская ТЭЦ-1 и ТЭЦ-2
- Котельная № 1 (г. Петропавловск-Камчатский)
- ООО «Камчатский пивоваренный завод»
- Асфальтобетонный завод МУП «Спецдорремстрой»
- ОАО «Петропавловский хлебокомбинат»
- Котельная № 2 и 4 (г. Елизово)
- Котельные Пионерского сельского поселения

В связи с падающей добычей природного газа на газоконденсатных месторождениях Камчатского края планируется к реализации проект по строительству регазификационного комплекса СПГ, в состав которого входит плавучая регазификационная установка в бухте Раковая Авачинской губы, суда газовозы-челноки и береговая газопринимающая инфраструктура.



Сельское хозяйство

Сельскохозяйственное производство Камчатки функционирует в сложных природных и экономических условиях из-за особенностей климата, географического положения и удалённости от других регионов России.

Выпуск продукции сельхозпроизводителями за 2021 год составил 11 077,1 млн рублей, что в сопоставимой оценке составляет 105,3% к уровню 2020 года.

Животноводство Камчатского края представлено молочным скотоводством, свиноводством, яичным птицеводством и оленеводством – традиционной отраслью природопользования коренных малочисленных народов края. За 2021 год хозяйствами всех категорий произведено 22,7 тыс. тонн молока, 9,6 тыс. тонн мяса в живом весе, 57,0 млн штук пищевого яйца.

По итогам 2021 года размер посевных площадей по краю составил 20,4 тыс. га, из них 17,9 тыс. га – кормовые культуры, 1,9 тыс. га – картофель, 0,5 тыс. га – овощи открытого грунта, 0,052 тыс. га – зерновые культуры.

Объем производства картофеля составил 40,1 тыс. тонн, овощей открытого и защищенного грунта – 14,8 тыс. тонн, что выше уровня 2020 года на 8%.

Рост производства сельскохозяйственной продукции позволил выйти на уровень самообеспеченности региона (по предварительным данным):

- по молоку и молокопродуктам – до 48,3%
- по мясу и мясопродуктам – до 28,5%
- по яйцу – 78,5%
- по картофелю – до 92,3%
- по овощным культурам – до 35,5%

Ассоциации и отраслевые организации

Камчатское региональное отделение «Деловой России»

Телефоны: +7 (4152) 49-05-78, +7-900-680-80-11
Почта: Cbl.kamchatka@mail.ru
Сайт: deloros-kam.ru

Союз «Торгово-промышленная палата Камчатского края»

Телефон: +7 (4152) 42-75-70
Почта: tppkamru@yandex.ru
Сайт: kamchatka.tpprf.ru

Камчатское региональное отделение межрегиональной общественной организации «Ассоциация Молодых Предпринимателей»

Телефон: +7 (924) 784-82-22

Ассоциация туриндустрии Камчатки

Телефон: +7 (914) 625-73-33
Почта: kamatik41@gmail.com

НКО «Ассоциация индустрии гостеприимства»

Телефон: +7 (924) 890-000
Почта: m@pr-prosto.ru

Ассоциация Камчатского туризма

Телефон: +7 (914) 027-7780
Почта: info@akt.expert

Региональная общественная организация «Союз гидов Камчатки»

Телефон: 8 800 777-5780

Камчатская ассоциация негосударственных дошкольных и школьных организаций

Телефоны: +7 (914) 788-40-67, 8 (963) 832-56-55
Почта: kandsho@mail.ru

Автономная некоммерческая организация «Камчатский выставочно-туристический центр»

Телефон: +7 (4152) 425-125
Почта: info@kamexpocenter.ru
Сайт: visitkamchatka.ru

Некоммерческое партнерство «Горнопромышленная ассоциация Камчатки»

Телефон: +7 (4152) 23-76-07
Почта: kamchatgorprom@yandex.ru

Ассоциация «Камчатская гильдия риэлторов»

Телефон: +7 (4152) 26-00-80
Почта: kvadratniy_metr@mail.ru

Некоммерческая организация Объединение работодателей «Камчатский краевой союз промышленников и предпринимателей»

Телефон: +7 (4152) 41-11-64
Почта: profit@profitbank.ru

Региональная общественная организация «Союз индивидуальных предпринимателей Камчатского края»

Телефон: +7 (909) 831-74-05
Почта: nine1_v@bk.ru

Союз «Саморегулируемая организация строителей Камчатки»

Телефоны: 8 (4152) 25-24-10, +7 (4152) 25-20-09
Почта: npsskam@gmail.com

«Камчатское общество оценщиков»

Телефон: +7 (4152) 26-33-30
Почта: kamroo@yandex.ru

Региональное отраслевое объединение работодателей «Союз рыбопромышленников и предпринимателей Камчатки»

Телефоны: +7 (4152) 41-00-46; +7 (4152) 42-81-10
Почта: srpkam@yandex.ru

Некоммерческое партнерство «Автомобильный союз Камчатки»

Телефоны: +7 (4152) 42-01-35; +7 (4152) 42-42-06
Почта: avtokamchatka@gmail.com

Ассоциация работодателей агропромышленного комплекса Камчатского края

Телефон: +7 (41531) 3-82-64
Почта: agro-k@mail.ru

Некоммерческое партнерство «Владельцев автозаправочных станций Камчатки»

Телефон: +7 (4152) 43-30-25
Почта: tskdo@mail.ru

Некоммерческая организация «Камчатская Региональная Рекламная Ассоциация»

Телефон: +7 (4152) 48-23-06
Почта: ra_Nd@mail.ru

Некоммерческое партнерство «Производители пищевой продукции Камчатского края «Пищевик Камчатки»

Телефон: +7 (4152) 24-46-02; +7 (951) 290-88-88
Почта: np.pischevik.kamchatka@mail.ru



Научные институты и филиалы РАН, ведущие вузы

Численность обучающихся по программам среднего профессионального образования ежегодно увеличивается

6 520 чел
2017/18 учебный год

6 895 чел
2018/19 учебный год

6 957 чел
2019/20 учебный год

7 347 чел
2020/21 учебный год

В **2021/22 учебном году** число обучающихся по программам среднего профессионального образования составляет **7398 человек**, из них по очной форме обучения 5940 (80,3 %), заочной 1179 чел. (15,9 %), очно-заочной форме обучения 279 (3,8 %).

Подготовка кадров осуществляется по **25** профессиям и **59** специальностям среднего профессионального образования. Ежегодный выпуск студентов составляет около **1,5 тыс. человек**.

В учебном процессе в **11** профессиональных образовательных организациях задействовано более 350 штатных преподавателей и мастеров производственного обучения.

Система среднего профессионального образования Камчатского края представлена 11 профессиональными образовательными организациями, из них 8 профессиональных образовательных организаций подведомственные Министерству образования

Камчатского края, 1 – Министерству здравоохранения Камчатского края, 1 – Министерству культуры Камчатского края. Кроме того, на полуострове ведется свою деятельность одна негосударственная профессиональная образовательная организация. Камчатский государствен-

ный технический университет и Камчатский государственный университет им. Витуса Беринга кроме программ высшего образования, реализуют программы среднего профессионального образования.

Научные институты и филиалы РАН, ведущие вузы

Институт вулканологии и сейсмологии ДВО РАН

Телефоны:
+7 (4152) 29-77-17; +7 (4152) 20-21-03

Почта:
volcan@kscnet.ru

ФГБОУ ВО «Камчатский государственный технический университет»

Телефон: +7 (4152) 30-09-33

Сайт: kamchatgtu.ru

ФГБОУ ВО «Камчатский государственный университет им. Витуса Беринга»

Телефоны:
+7 (4152) 42-68-42;
42-68-36; 41-08-33


Почта:
kamgu@kamgu.ru

Сайт:
www.kamgu.ru

ЗИМНИЙ ФЕСТИВАЛЬ
БЕРИНГИЯ

ДЕЛОВОЙ ФОРУМ

**ДАЛЬНИЙ ВОСТОК
ЗИМА ОТКРЫТИЙ**



ДЕ
**ДАЛ
ЗИМ**



3

**Событийная
индустрия
региона**

ОТКРЫТИЙ

ФОРУМ
ДАЛЬНИЙ ВОСТОК - ЗИМА ОТКРЫТИЙ

ДЕЛОВОЙ ФОРУМ
ДАЛЬНИЙ ВОСТОК - ЗИМА ОТКРЫТИЙ

Компании событийной индустрии



**АНО «КВТЦ»
(АНО «Камчатский
выставочно-
туристический
центр»)**

Адрес:
г. Петропавловск-
Камчатский,
Северо-Восточное шоссе,
27.

Телефон:
+7 (4152) 425-125

Почта:
info@kamexpocenter.ru

Сайт:
kamexpocenter.ru
visitkamchatka.ru

**Агентство
маркетинговых
коммуникаций
«Prosto»**

Адрес:
г. Петропавловск-
Камчатский, ул.
Ленинская, 59, офис 1202

Телефон:
+7 (4152) 203003
+7 924 890 0000

Почта:
info@pr-prosto.ru

Сайт:
pr-prosto.ru

**Арт-агентство
Ирины Агранат**

Адрес:
г. Петропавловск-
Камчатский, ул.
Ленинградская, 35, офис
508

Телефон:
+7 914 781 72 51

Почта:
irina.agranat@yandex.ru

Выставочно-конгрессные площадки

Камчатский выставочно-туристический центр

Петропавловск-Камчатский,
Северо-Восточное шоссе, 27.

АНО «КВТЦ» – самая крупная выставочная площадка на полуострове, где ежегодно проходят тематические выставки, деловые форумы и отраслевые мероприятия. Центр располагает необходимой материально-технической базой: выставочное оборудование, конструкции для застройки любой сложности и презентационное оборудование.

Выставочно-конгрессный зал 150 мест при театральной рассадке (391 м²).

Выставочный зал – 250 мест при театральной рассадке (595 м²).

**Парковка на 211 мест.
Вертолетная площадка.**



Киноцентр «Лимонад»

Петропавловск-Камчатский,
проспект Победы, 67.

В киноцентре располагаются **6 комфортабельных залов вместимостью от 52 до 254 мест с большими экранами и профессиональным звуковым оборудованием.**

В дни проведения форумов и конференций площадка кинотеатра трансформируется в конгресс-холл.

Центр «Мой бизнес»

Петропавловск-Камчатский, проспект Карла Маркса, 23.

«Мой бизнес» – региональный центр, который оказывает консультационные и образовательные услуги предпринимателям Камчатского края. **На площадке располагается два зала на 35 и 50 мест.**

КГБУ Камчатская краевая научная библиотека им. С. П. Крашенинникова
Петропавловск-Камчатский,
проспект Карла Маркса, 33/1.

Просветительский, культурный, информационный, методический центр и самая крупная публичная библиотека в Камчатском крае.

Для проведения мероприятий в библиотеке предусмотрены 3 зала разной вместимостью на 150, 60 и 40 мест.

Концертный зал филармонии «Октябрьский»

Петропавловск-Камчатский,
ул. Советская, 35.

Современный зал вместимостью 300 мест при театральной рассадке с удобными креслами расположен в историческом центре города с возможностью проведения фуршета или неформальной встречи на дополнительной площадке 2-го этажа.

Главные события

Деловые мероприятия Ярмарки, фестивали



Зимний фестиваль «Берингия»

Зимний фестиваль «Берингия» – это спортивное событие, яркий праздник и просветительский проект по сохранению традиционного национального уклада жизни коренных малочисленных народов Севера, проживающих в Камчатском крае. Ключевым событием фестиваля является традиционная гонка на собачьих упряжках «Берингия». В 1991 году «Берингия» вошла в «Книгу рекордов Гиннеса» как самая протяженная гонка на собачьих упряжках в мире. В 2010 году «Берингия» получила статус

официального праздника в Камчатском крае. В рамках фестиваля «Берингия» проходит множество мероприятий: Деловой форум «Дальний Восток – зима открытий», чемпионат двух и более федеральных округов по снежным дисциплинам ездового спорта на длинные дистанции «Берингия. Авача», «Елизовский спринт», «Детская гонка Дюлин», первенство ДВФО, по ездовому спорту среди детей; фестиваль экстремальных зимних видов спорта «Снежный путь»; марафон «Берингия – лицом к лицу с Севером», ярмарка «Сказочная Камчатка: пушнина и меха».

«Камчатское меню» уже стало визитной карточкой региона и предметом гордости жителей края.

«Гастрокэмп Камчатка»

Гастрокэмп Камчатка – это проект, который собрал на полуострове команду шеф-поваров, кондитеров и барменов, для создания блюд и напитков «Камчатского меню». Его цель – показать всей стране насколько уникальна Камчатка с гастрономической точки зрения. Для приготовления рецептов использовались локальные продукты. Камчатская кухня – это уникальное сочетание даров Тихого океана и Охотского моря: свежайших морепродуктов, разных видов

тихоокеанских лососей и нежной белой рыбы. Блюда из морепродуктов – основа камчатской кухни. Они впитали в себя традиции коренных народов Севера. Дополнением и украшением камчатских блюд неизменно являются местные дикоросы, такие как папоротник и черемша, а также дикие ягоды – голубика, брусника, княжника, морошка и жимолость. В рамках первого гастрокэмп на Камчатке презентовали 30 блюд и девять напитков.



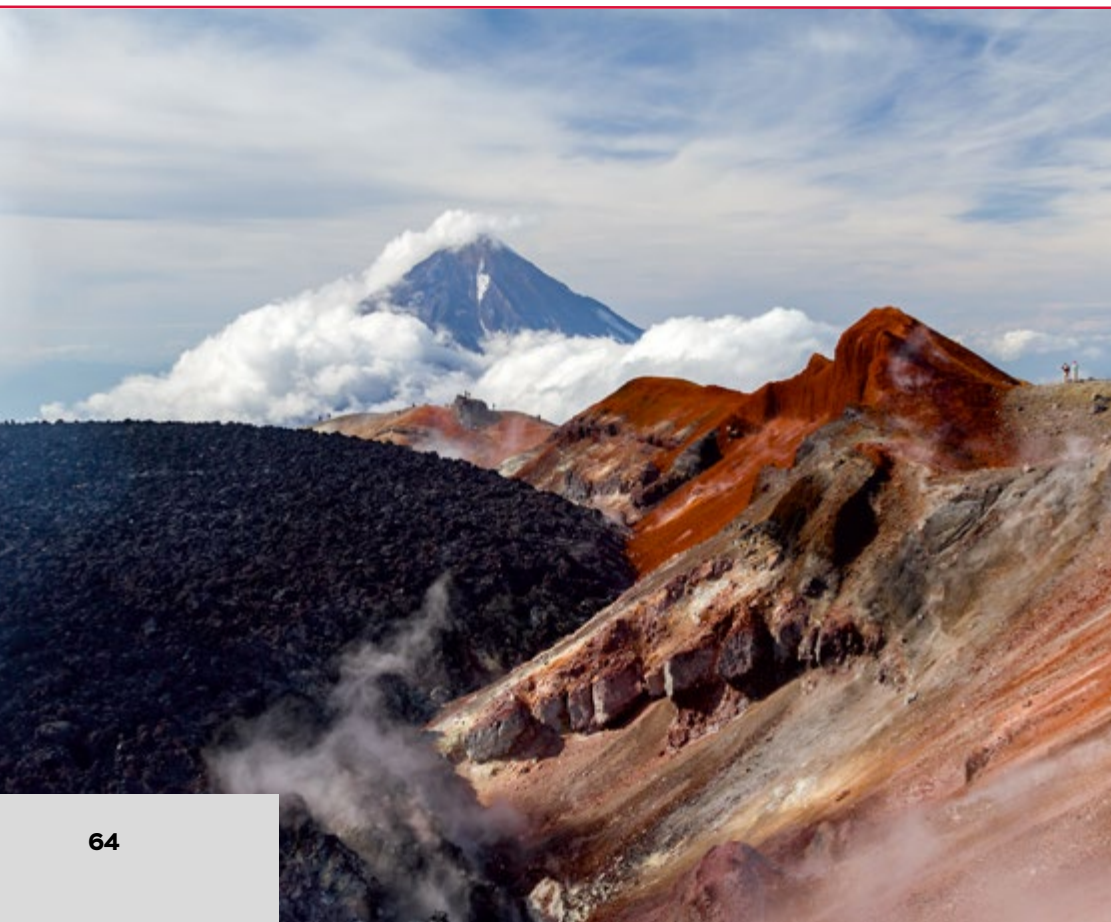
Праздник «День вулкана»

«День вулкана» – уникальный в мире праздник, который проводится в Камчатском крае с 2008 года. Мероприятия проходят одновременно у подножья Авачинского и Козельского вулканов.

В 2010 году он получил статус официального краевого праздника Камчатского края.

В 2017 году он получил I место в Национальной премии Russian Event Awards в номинации «Лучшее туристическое событие, посвященное Году Экологии». Кроме того, «Дню вулкана» присвоен официальный статус «Национального события 2018 года».

Программа праздника включает массовые восхождения на Авачинский вулкан. Кроме традиционного массового восхождения на Авачинский вулкан все желающие могут попробовать свои силы в северной ходьбе. Гости праздника также имеют возможность посмотреть фильмы под открытым небом, отправиться в экскурсию на экстрезию Верблюд, принять участие в мастер-классах, а также поучаствовать в экологической акции по уборке мусора.



Всероссийский молодежный экологический форум «Экосистема. Заповедный край»

Форум впервые прошел в 2022 году, и по поручению Президента Российской Федерации В.В. Путина стал ежегодным.

Он собирает лучших эоактивистов со всех регионов России, которые участвуют в программе с семинарами и мастер-классами от ведущих специалистов в сфере экологии, представляют свои проекты и получают гранты от Росмолодежи в размере до 1,5 млн рублей.



Региональная туристическая выставка «Камчатка – твоё невероятное приключение!»

«На региональной выставке туристический бизнес Камчатки презентует интересные предложения для путешественников. Местные жители и гости полуострова могут узнать все о туризме в крае, а также приобрести путевки по выгодным ценам. В выставке принимают участие не только представители туристической индустрии региона, но и особо охраняемых природных территорий, гостиниц и гостевых домов, организаций общественного питания, транспортных компаний, музеев, мастера народных промыслов».

Календарный план событий региона

Февраль

Открытое Первенство Соболевского муниципального района по спортивной рыбалке на корюшку

Соболевский муниципальный район, село Устьево

Чемпионат по снежным дисциплинам ездового спорта «Берингия. Авача»

г. Елизово - Петропавловск-Камчатский



Региональная выставка-ярмарка «Сказочная Камчатка»

г. Петропавловск-Камчатский

Детские краевые соревнования по ездовому спорту «Детская гонка «Дюлин»

г. Петропавловск-Камчатский

Деловой форум «Дальний Восток – зима открытий»

г. Петропавловск-Камчатский

Национальный спортивный праздник «Елизовский спринт»

г. Елизово

Март

Гонка-пролог старт основной гонки «Берингия»

Быстринский район, с. Эссо

Фестиваль зимних видов спорта «Снежный путь»

г. Петропавловск-Камчатский

Национальный обрядовый праздник «День Оленевода»

с. Тымлат, Карагинский район

Фестиваль зимних видов спорта «Вилючинский спринт»

г. Вилючинск.



Соревнования по подледному лову «Особенности национальной рыбалки в зимний период»

с. Манилы, Пенжинский район



Апрель

Краевые соревнования по лыжным гонкам «Авачинский марафон»

г. Петропавловск-Камчатский

Краевые соревнования по лыжным гонкам «Мутновский экстремальный марафон»

г. Петропавловск-Камчатский



Май

Корякский обрядовый праздник «Аюангыт»

г. Петропавловск-Камчатский

Всероссийский полумарафон «Забег.рф»

г. Петропавловск-Камчатский



Июнь

Гастрономический фестиваль «ПапоротникРАБ»

г. Петропавловск-Камчатский

Фестиваль морской рыбалки «Клёвое сафари»

г. Петропавловск-Камчатский

Традиционный национальный праздник «День первой рыбы»

г. Елизово

Эвенский Новый год «НУРГЭНЭК»

с. Анавай, Быстринский район



Август

«Гастрокэмп Камчатка»

г. Петропавловск-Камчатский



«День вулкана»

Авачинский перевал



Международный день коренных народов мира «День аборигена»

г. Елизово

Экологический забег «Whale Trail»

Халактырский пляж

Всероссийский молодежный экологический форум «Экосистема. Заповедный край»

Петропавловск-Камчатский

Сентябрь

Краевой фестиваль «Сохраним лососей ВМЕСТЕ!»

с. Усть-Большерецк



Выставка-ярмарка «Елизовская осень»

г. Елизово



Ноябрь

Региональная туристическая выставка «Камчатка – твоё невероятное приключение!»

г. Петропавловск-Камчатский

Декабрь

Ежегодная краевая универсальная новогодняя ярмарка

г. Петропавловск-Камчатский



4

Туристические
ВОЗМОЖНОСТИ

КАМЧАТКА
твоё невероятное приключение

Знаковые места и достопримечательности

Природные парки, включённые в список объектов всемирного наследия ЮНЕСКО:

«Ключевской» – место расположения крупнейших действующих вулканов России.

«Быстринский» – место сохранения самобытной культуры малочисленных народов севера уникальной природы Срединного Хребта.

«Налычево» – место с богатой, живописной природой, лечебными горячими источниками и действующими вулканами.

«Южно-Камчатский» – природный парк на тихоокеанском побережье. Крупное место лежищ морских животных. На территории парка находится 7 вулканов, наиболее популярные из них – вулканы Мутновский, Горелый, и Ксудач.

Вулканы. Самые известные: Корякская сопка, Авачинская сопка, Козельский вулкан. Это ближайшая к Петропавловску-Камчатскому группа вулканов, которая стала символом города и региона в целом. В свою очередь, Ключевская сопка – самый высокий активный вулкан Евразии и наивысшая точка Камчатки.



Долина гейзеров – Долина гейзеров – единственное в Евразии и одно из наиболее крупных гейзерных полей мира, где располагается более 100 гейзеров. Она находится в Кроноцком государственном биосферном заповеднике, поэтому на ее территории действует особый природоохранный режим. Более 30 лет туристические фирмы организуют сюда вертолетные экскурсии с соблюдением строгой системы правил и требований для сохранения равновесия экосистемы. В 2008 году по результатам голосования Долина гейзеров вошла в список семи чудес России.



Озеро Курильское – живое сердце Южно-Камчатского заказника. Оно образовано 8300–8400 лет назад. Его максимальная глубина – 316 метров, а площадь – 77 кв. км. Здесь обитают более 200 бурых медведей и находится крупнейшее в Евразии нерестилище нерки – до 6 млн особей.



Кальдера вулкана Узон – уникальный район современного вулканизма. Эта гигантская котловина 9 x 12 км, которая образовалась 40 тысяч лет назад. Гидротермальная система Узона – одна из мощнейших на Камчатке. На пяти термальных полях сосредоточено более тысячи термальных источников, множество выходов парогазовых струй, термальных озер, грязевых котлов и вулканчиков. Здесь, как нигде в мире, велико разнообразие проявлений молодого вулканизма различного состава, продуктов оледенения, сольфатарных полей с залежами самородной серы и массивов гидротермальных пород всех расцветок.

Популярные маршруты региона



Вертолетная экскурсия в Долину гейзеров, кальдеру вулкана Узон и долину Налычево

В небольшом каньоне реки Гейзерной разбросаны множественные термальные источники, грязевые котлы, водопады и, конечно же, пышущие гейзеры, бурлящие и взрывающиеся сокрушительными потоками воды - и пара. Недалеко от Долины гейзеров находится кальдера вулкана Узон, не менее впечатляющее и удивительное место. Кальдера образовалась в результате обрушения стенок древнего вулкана, а на ее дне ярко проявляется гидротермальная деятельность. После знакомства с гейзерами туристы отправляются в Налычевскую долину, где могут искупаться в природных горячих источниках.

Протяженность маршрута:

около 400 км

Сроки проведения маршрута:

июнь – октябрь

Передвижение по маршруту:

на вертолете и пешком

Продолжительность маршрута:

1 день

Целевая аудитория:

маршрут рекомендуется для физически подготовленных людей



Вертолетная экскурсия на Курильское озеро, в кальдеру вулкана Ксудач, на Ходуткинские горячие источники

Камчатка по праву считается самым медвежьим местом России. А Курильское озеро, в свою очередь, – самое медвежье место Камчатки. В конце лета в бассейне озера собирается более 200 бурых медведей. Здесь можно наблюдать за их жизнью с расстояния всего в несколько метров. Посадка в кальдере вулкана Ксудач осуществляется по желанию туристов и на усмотрение экипажа в зависимости от погодных условий.

Протяженность маршрута:

около 400 км

Сроки проведения маршрута:

июль – сентябрь

Передвижение по маршруту:

на вертолете и частично пешком

Продолжительность маршрута:

1 день

Целевая аудитория:

маршрут рекомендуется для физически средне подготовленных людей



Морская прогулка к скалам Три брата

Экскурсия проходит вдоль бухты Раковой, мимо полуострова Завойко, бухт Малой, Средней, Большой лагерных, а затем туристические суда заходят в бухту Шлюпочную, где расположились гордые скалы Три брата.

Три Брата – группа выступающих из воды столбообразных скал, расположенных на входе в Авачинскую бухту на Камчатке. Скалы являются официальным памятником природы и своеобразным символом Авачинской бухты и города Петропавловска – Камчатского. Вокруг скал образовалась своя биосистема, под водой живут крабы, морские ежи, губки, актинии. Поэтому рыбалка рядом со скалами – популярное занятие у местных жителей и туристов.

Протяженность маршрута:

30 км

Сроки проведения маршрута:

май – сентябрь

Передвижение по маршруту:

на катере

Продолжительность маршрута:

1 день

Целевая аудитория:

маршрут рекомендуется для всех категорий туристов



Тур к подножию Авачинского вулкана

Авачинский вулкан – самый доступный для прогулок и восхождений действующий вулкан Камчатки, который находится всего в 30 км от города.

На территории подножия произрастают различные виды растений, в том числе краснокнижные. Здесь обитают берингийские суслики, которых местные жители называют евражками.

На маршруте предусмотрено легкое восхождение на экстрезию Верблюду, откуда открывается потрясающий вид на Петропавловск-Камчатский и Авачинскую губу.

Ежегодно в августе здесь проходит краевой праздник «День вулкана», который сопровождается массовым восхождением жителей и гостей полуострова на Авачинский вулкан.

Протяженность маршрута:

43 км от основной дороги

Сроки проведения маршрута:

июль – октябрь, декабрь-май

Передвижение по маршруту:

июль – октябрь на машине, декабрь-май на снегоходе

Продолжительность маршрута:

1 день

Целевая аудитория:

маршрут рекомендуется для всех категорий туристов

Промышленный туризм

Гости Камчатки могут дополнить программу с популярными маршрутами посещением редких объектов промышленных производств, музеев и уютных мастерских. Вулканическая вода, производство из дикоросов, «зеленая энергетика», рыбная промышленность, прирученные хищные птицы – это неполный список, демонстрирующий уникальную Камчатку и жизнь местного населения.



Музей истории рыбодобывающей компании «Океанрыбфлот»

Это первый в регионе современный музей с оригинальными артефактами, интерактивными картами и виртуальным путешествием по новейшему супертраулеру «Георгий Мещеряков».

На территории музея, которая составляет почти 300 кв.м, расположены три зала. Здесь будет интересно гостям всех возрастов – от самых маленьких посетителей, которые смогут принять участие в викторине и получить сувениры, до взрослых, интересующихся историей рыбопромышленной отрасли.



Завод минеральной воды ЗАО «Малкинское»

Камчатский производитель минеральной воды и безалкогольных напитков, самая известная из которых лечебная минеральная питьевая вода «Малкинская №1». Экскурсия проходит на производстве, где разливается минеральная вода. Гости знакомятся с основами технологии работы предприятия и ассортиментом продукции.



Стеклодувная мастерская «Огненное чудо»

На экскурсии в стеклодувной мастерской «Огненное чудо» посетители смогут увидеть, как в руках мастера рождаются персонажи камчатских сказок и легенд, а также поучаствовать в мастер-классе, самостоятельно сделать фигурку из стекла и забрать себе. В единственной мастерской стекла на Дальнем Востоке в процессе работы используется вулканическое стекло, лава и вулканический песок.

Мутновская Геотермальная электростанция

Мутновская Геотермальная электростанция – крупнейшая в России станция с прямым использованием пара. В настоящее время предприятие обеспечивает до 30% энергопотребления центрального Камчатского энергоузла, снижая зависимость полуострова от привозного мазута.

Это стратегически важный объект, где гости полуострова могут посмотреть, как «дышит» Земля и как благодаря ее теплу живет целый полуостров.



ООО «Соколиный центр «Камчатка»»

Первый центр по реинтродукции и сохранению редких видов птиц хищных пород. Он предусматривает выход до 1000 особей птиц в год.

Впервые в России здесь организовано воспроизводство кречета для восстановления его популяции на Камчатке. Кроме того, здесь будут проходить реабилитацию кречеты, изъятые у браконьеров.

Гости могут познакомиться с работой Центра и его обитателями.



ООО МРКПП «Юнет»

Юнет – производитель морсов, компотов, нектаров, киселей, варенья, мармелада и конфет из сока камчатских ягод, а также продукции из черемши и папоротника. Предприятие находится на экологически чистой территории – в Мильковском районе Камчатского края. На производстве туристы могут познакомиться с разнообразием камчатских дикоросов и увидеть как изготавливается натуральная продукция.



Деловые туры


Деловые туры — один из эффективных инструментов стимулирования деловой активности и привлечения в регион бизнес-туристов

Камчатские туроператоры предлагают туристам, приезжающим на полуостров в рамках деловых поездок, насыщенные экскурсионные программы на 1-2 дня. Для экономии времени и финансовых затрат локации для подобных туров подбираются в непосредственной бли-

зости от места проведения деловых мероприятий. В экскурсии деловых туров входят наиболее интересные направления: от осмотра столицы региона — Петропавловска-Камчатского до облета «домашних» вулканов на вертолете.

Вертолетная экскурсия с облетом «домашних» вулканов

Во время полета открываются фантастические виды на горные массивы, скалы «Три брата» и побережье Тихого океана. Полет продолжится над Корякским, Авачинским и Козельским вулканами, которые местные жители называют «домашними». Из иллюминатора вертолета можно рассмотреть застывшую лаву и фумаролы в кратере Авачинского вулкана, черный вулканический песок Халактырского пляжа и виды исторического центра краевой столицы — Петропавловска-Камчатского.



Морская прогулка к скалам «Три брата»

Экскурсия проходит вдоль бухты Раковой, мимо полуострова Завойко и бухт Малой, Средней, Большой лагерных. Экскурсией предусмотрен заход в бухту Шлюпочную, в которой расположились гордые скалы «Три брата».



Морская прогулка в бухту Русская

Одна из красивейших бухт восточного побережья Камчатки, которая известна своим мирным нравом. В ней можно переждать даже самые сильные ветер и непогоду. Кроме того, бухта Русская является отдельной экосистемой, в которой мирно уживаются разные виды морских животных: киты, косатки, сивучи. А вдоль берегов бухты туристы могут наблюдать за жизнью бурых медведей.

Морская прогулка к острову Старичков

Неспешная обзорная экскурсия, во время которой наблюдение за природными достопримечательностями можно совместить с рыбалкой на камбалу или бычка. Во время прогулки туристов ждет обед с морской ухой и дегустацией икры морских ежей. Своему названию остров обязан птице старику, популяция которой здесь обитает. Остров является памятником природы из-за большого разнообразия водоплавающих птиц и морских животных.

Обзорная экскурсия по Петропавловску-Камчатскому с заездом на Халактырский пляж и посещением музея вулканов «Вулканариум»

Экскурсия знакомит с историей полуострова и Петропавловска-Камчатского, старейшего города на Дальнем Востоке. Со смотровой площадки на сопке Мишенной открывается вид на панораму города и Авачинскую бухту, окруженную действующими и потухшими вулканами. Затем туристы отправляются на встречу с Халактырским пляжем, протяженность которого занимает 30 км. Экскурсию завершает посещение музея вулканов «Вулканариум», где опытные экскурсоводы расскажут все о вулканах полуострова.



Автомобильный тур к Вилючинскому перевалу

Вилючинский перевал с одноименными вулканом и водопадом – одна из наиболее популярных краткосрочных экскурсий не только среди туристов, но и среди местных жителей. Сам перевал располагается с западной стороны от Вилючинского вулкана. Его высота в некоторых местах достигает 1 км над уровнем моря. Перевал расположен на территории Южно-Камчатского природного парка. Первой остановкой тура

станет живописный ручей Зайкин ключ с чистой питьевой водой. Далее последует остановка на мосту через реку Паратунка, с которого открывается вид на вулкан Вилючинский. На смотровой площадке, расположенной на высоте 850 метров можно наблюдать панораму трех вулканов: Мутновское плато, Горелинский дол и долину реки Паратунка. На самом перевале туристов встречают три деревянных тотема – горные духи Гамулы, хранители перевала.



Джип-тур – отличная возможность почувствовать атмосферу настоящих приключений, проезжая по уникальным и труднодоступным местам полуострова. Вулкан Горелый – один из наиболее активных вулканов Камчатки высотой 1820 метров, кратеры которого заполнены кислотными озерами невероятного голубого цвета. Он представляет собой цепочку из 11 кратеров и является геологическим памятником природы. Вокруг и внутри кратеров находятся разломы, сквозь которые вырываются на поверхность струи нагретых газов. Красноватый оттенок самого плато напоминает поверхность Марса.



Снегоходный тур на мыс Маячный


Мыс Маячный – историческая и природная достопримечательность Камчатки, расположенная в 20 километрах от краевой столицы. На мысе Маячный открывается панорамный вид на Петропавловский маяк, Тихий океан и одну из самых красивых в мире бухт – Авачинскую.

Петропавловскому маяку на мысе уже больше ста лет, и он до сих пор работает, провозжая суда в бухту. По пути туристы заезжают на смотровую площадку с видом на скалы «Три брата».


Лучшие места для фото




Лавовые поля
вулкана Толбачик



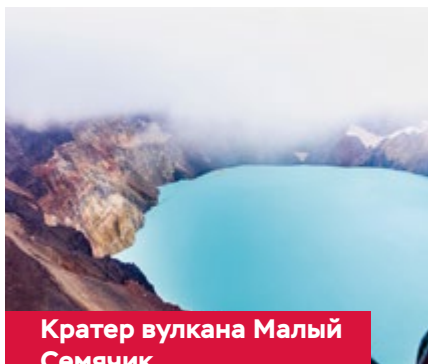
Каньон Опасный




Кратер вулкана Горелый



Вулкан Камень




Кратер вулкана Малый
Семячик



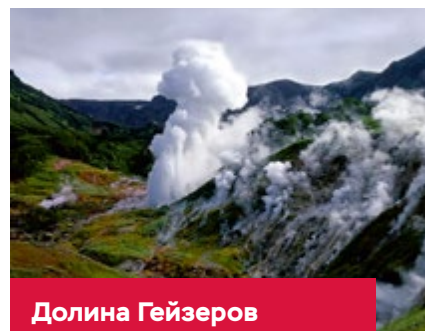
Халактырский пляж




Вулкан Ключевская
сопка




Урочище Кутжины баты



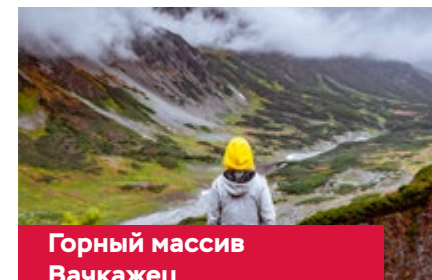
Долина Гейзеров



Курильское озеро



Ганальские Востряки



Горный массив
Вачкажец



Мыс Маячный

Гостиничный фонд

В Петропавловске-Камчатском и Елизовском районе расположено множество отелей и гостиниц. Особые впечатления от посещения Камчатки подарят отели, расположенные в Паратунской зоне, которая знаменита своими термальными источниками. Гости Камчатки смогут оценить комфортабельные базы отдыха с собственной лесной зоной и бассейном с термальной водой. Добраться из Паратунки до площадок проведения мероприятий можно на специально организованных трансферах в течение 30 минут.

Рекомендованные места для размещения

<p>45 1482</p>	<p>Категория «без звёзд»</p> <p>средств размещения количество мест размещения</p>	<p>★★★</p> <p>19 1232</p>	<p>Категория «три звезды»</p> <p>средств размещения количество мест размещения</p>
<p>★</p> <p>3 79</p>	<p>Категория «одна звезда»</p> <p>средств размещения количество мест размещения</p>	<p>★★★★★</p> <p>4 383</p>	<p>Категория «четыре звезды»</p> <p>средств размещения количество мест размещения</p>
<p>★★</p> <p>9 336</p>	<p>Категория «две звезды»</p> <p>средств размещения количество мест размещения</p>	<p>★★★★★★</p> <p>1 14</p>	<p>Категория «пять звёзд»</p> <p>средств размещения количество мест размещения</p>

КАМЧАТКА

Рекомендованные места для размещения

База отдыха «Северные Приключения»

Пятизвездный Russo-Balt Resort Kamchatka North Adventures является бальнеологическим курортом для уединенного отдыха. Современный стиль, комфортные номера и апартаменты с удобствами и кухней из морепродуктов и дичи.

Камчатский край, Елизовский район,
Паратунское шоссе, 25-й км
Тел.: +7 (41531) 71 118
E-mail: severotel@yandex.ru
russo-balthotel.com



SPA-отель «Лагуна»

SPA-отель «Лагуна» расположен у тихого горного озера в окружении лесных массивов. Гости отеля встречают современные и комфортные номера с видом на вулканы и завтраками «шведский стол», «Аквацентр» с тремя бассейнами под открытым небом, один из которых наполняется чистой термальной водой из недр земли. На территории отеля работают рестораны MISHKA и «Лось-Лосось» с меню из локальных продуктов и невероятным видом на долину. В двух часах езды от гостиничного комплекса находятся три легендарных вулкана, малая долина гейзеров и дикие термальные источники. А до Тихого океана легко добраться всего за 90 минут.

Камчатский край, Паратунка,
ул. Невельского, 6
+7 (800) 222-58-03
info@bluelagoon.su
bluelagoon.su





База отдыха «Спутник/Бел-Кам-Тур»

Гостиничный корпус расположен на общей территории в санаторно-курортной зоне Паратунка вдали от городской суеты и в окружении гор и вулканов, которые гости смогут наблюдать из окна номера отеля.


Камчатский край, Паратунка,
ул. Елизова, 39
8-800-301-28-88
hotel@sputnik-Kamchatka.ru
spkam.com



YU-Отель

Отель «Yu» в 2018 году открыл свои двери в тихом уголке города Елизово в 10-ти минутах ходьбы от центра города. В уютных номерах имеется все необходимое для комфортного проживания.

Камчатский край, Елизово,
ул. Виталия Кручины, 38а
+7 (914) 021-27-27
+7 (415) 317-27-27
booking@yu-hotel.ru
yu-hotel.ru



Dolce Vita

Бутик-отель «Dolce Vita» открылся в 2013 году, расположен в столице Камчатского края, вблизи от основных достопримечательностей города. Номерной фонд отеля составляет 12 номеров различных категорий. Интерьер отеля выполнен в стиле арт-деко с использованием современных материалов.

Камчатский край,
Петропавловск-Камчатский,
ул. Топоркова, 5/1
+7 (4152) 200-300
+7 (4152) 200-400
+7 (929) 459-19-59
greenkam41@mail.ru
dolcevita-hotel.ru




Арсеньев

Современный отель из двух корпусов и 75 комфортабельных номеров.

Двухместные номера представлены в категориях «Стандарт» и «Полулюкс Сьюит». Интерьер выполнен в классических светло-бежевых тонах. Отель предоставляет гостям завтрак. Кроме того, рядом с комплексом работают кафе и рестораны с европейской и азиатской кухнями.

Камчатский край,
Петропавловск-Камчатский,
Арсеньева, 1
+7 (4152) 215-444
hotelkam@mail.ru
hotelkam.ru



Полезные факты и данные

10

причин побывать на Камчатке

1. Увидеть своими глазами вулканы Камчатки, из которых 30 – действующие. Узнать, как выглядит самый высокий активный вулкан Евразии – Ключевская сопка.
2. Понаблюдать в дикой природе за жизнью камчатского бурого медведя – одного из самых крупных в мире.

3. Сплавиться на рафтах или байдарках по удивительным камчатским рекам, увидеть ландшафтное разнообразие Камчатки, красивые резные берега, оценить суровую красоту северной природы, отведать вкусной ухи из свежей рыбы.

4. Покататься на горных и беговых лыжах, сноуборде, снегоходах и собачьих упряжках, длительная снежная камчатская зима и высокие горы создают великолепные возможности для спортивного отдыха.
5. Посетить этнические деревни аборигенов, познакомиться с их культурой и бытом.
6. Встретить рассвет на берегу Тихого океана и прогуляться босиком по черному песку. Всмотреться вдаль и понаблюдать за волнами, вдыхая свежий морской воздух и слушая рев океана.
7. Совершить морскую прогулку по акватории Авачинской бухты – одной из красивейших и крупнейших гаваней в мире.

8. Принять участие в великолепной спортивной рыбалке по лицензии. В морях, озерах и реках Камчатки воспроизводятся все виды тихоокеанского лосося и многие другие виды рыб.
9. Посетить заповедные территории Камчатки, многие из которых являются частью Всемирного культурного и природного наследия ЮНЕСКО.
10. Увидеть сокровища Кроноцкого заповедника: кальдеру вулкана Узон и одно из семи чудес России – Долину гейзеров.



Ведущие туроператоры Камчатского края



ООО «Адерс»
Сайт: itrekkamchatka.ru



ООО «Вкус Камчатки»
Сайт: vkuskamchatki.ru



ООО «Виртус-Тур»
Сайт: globalkamchatka.com



ООО «Витязь-Тревел»
Сайт: vityaz.travel



ООО «ГРАНД»
Сайт: tokamchatka.ru



**ООО «ЗИМАЛЕТО
ТРЭВЕЛ ГРУПП»**
Сайт: zimaletokamchatka.ru



ООО «Инджой Камчатка»
Сайт: enjoykamchatka.ru



**ООО «Туристская
компания «Ист Трэвел»**
Сайт: ist-travel.ru



ООО «КамчатВизит»
Сайт: kamchatkavizit.ru



**ООО Туристическая
компания «Камчатинтур»**
Сайт: kamchatintour.ru



ООО «Камчатка Трэвел Групп»
Сайт: kamchatkatracks.com



ООО «Камчатская Вершина»
Сайт: kamchatkapeaks.ru



**ООО «КАМЧАТСКОЕ
БЮРО ПУТЕШЕСТВИЙ»**
Сайт: kam.travel



**ООО Туристическая
компания «Край вулканов»**
Сайт: volcanoeland.ru



ООО «Кухина Дача»
Сайт: allaboutkamchatka.ru



**ООО «Туристская
компания «Одиссей»**
Сайт: kamchatkaforu.com



ООО «Орлан Камчатка»
Сайт: orlan-kamchatka.ru



ООО «Пиар-агентство «Просто»
Сайт: prostomice.ru



ООО «Причал»
Сайт: mooringtin.ru



ООО «Снег»
Сайт: allaboutkamchatka.ru



ООО «Снежная Долина»
Сайт: snow-valley.ru



ООО «Тайга»
Сайт: taiga-travel.ru



ООО «ТРАВЕРС-ТУР»
Сайт: kamchatkatravrs.ru



ООО «Пасифик Арктик Нетворк»
Сайт: pacarcnet.ru


Туристско-информационные центры



г. Петропавловск-Камчатский,
ул. Ленинская, 62

г. Петропавловск-Камчатский,
Северо-Восточное шоссе, 27

+7 (4152) 42-51-25
Эл. почта: info@visitkamchatka.ru
kvtc.tourism@yandex.ru



г. Елизово,
Международный аэропорт,
Петропавловск-Камчатский

пос. Палана,
ул. Поротова, 31

ул. Звездная, 10

+7 (415) 433 26 49
+7 (415) 433 00 11
Эл. почта: tits.palana@mail.ru

Быстринский район,
с. Эссо,
ул. Ленина, 8

Усть-Камчатский район,
пос. Козыревск,
ул. Безымянная, 13

+7(415 42) 2 16 88
+7(415 42) 2 14 61
Эл. почта: esso@park-vulcany.ru

+7 (924) 688 13 60
Эл. почта: shevchenko60@list.ru

Туристический портал Камчатского края

Туристический портал Камчатского края visitkamchatka.ru

– единый туристический ресурс с актуальной информацией о регионе и широким функционалом для планирования путешествия на полуостров.

На сайте гости могут узнать о...



официальных
туроператорах и их
предложениях



местах размещения и
питания



актуальных событий и
мероприятиях в крае



ключевых природных
достопримечательностях
и городских точках
туристического
притяжения



сезонных активностях
на полуострове и идеях
для путешествий

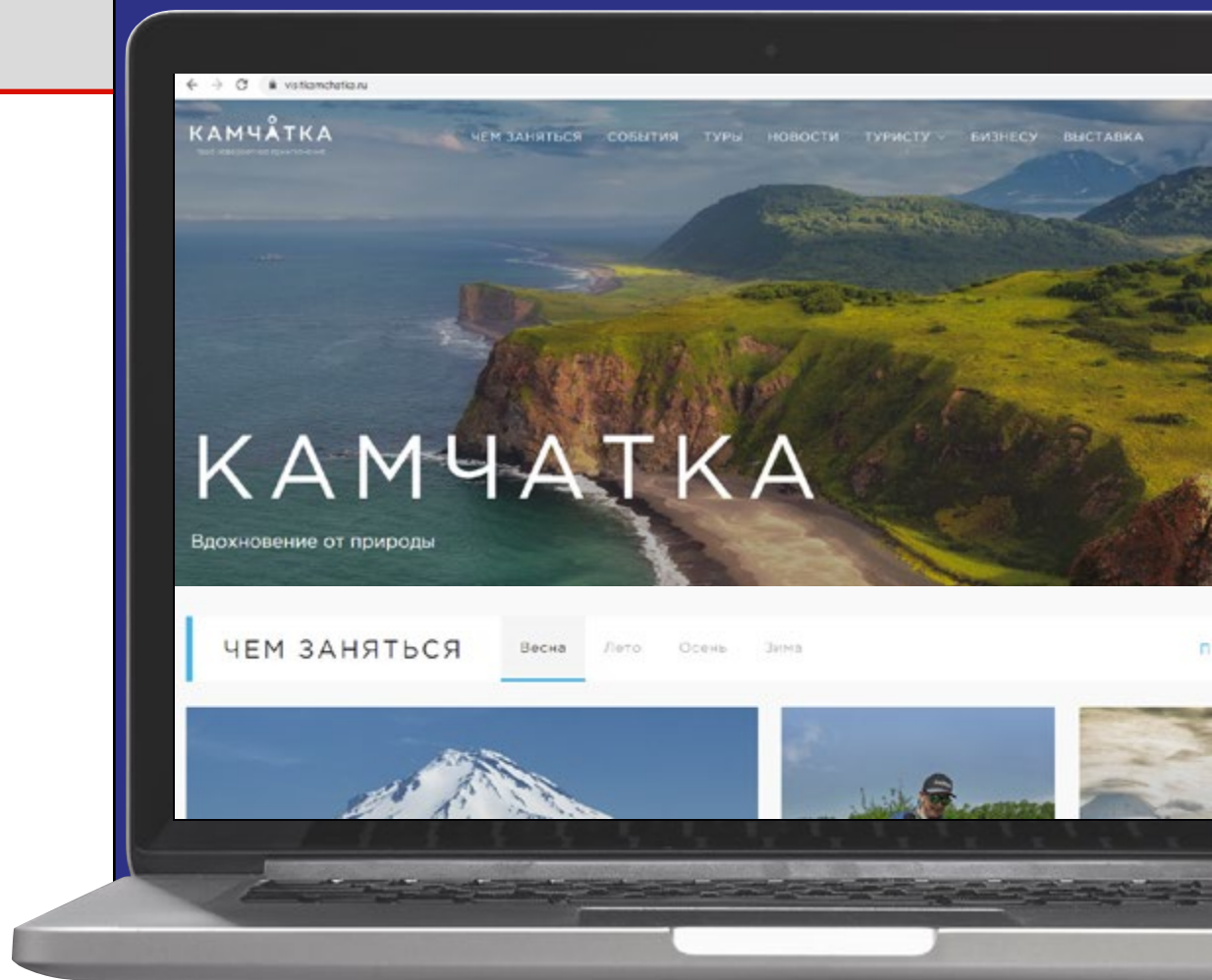


важной информации
для туроператоров
и компаний

Также на ресурсе можно забронировать номера или гостевые дома в местах размещения



visitkamchatka.ru





5

Культура

Традиции и обычаи

Коренные малочисленные народы Камчатки

Ительмены

Численность –

ок. **2 300** человек.

Самоназвание: итэнмы («те, кто существует», «живущие здесь»). Народ ительмены относится к арктической малой расе северных монголоидов. В конце XVII века, когда Камчатка вошла в состав России, ительмены населяли почти весь полуостров. Их традиционным занятием всегда было рыболовство. Рыбу, главным образом из семейства лососевых, заготавливали впрок в виде **юколы** (вялили на солнце и ветре) или заквашивали в ямах. С приходом на Камчатку русских существенное значение для ительменов стал иметь пушной промысел: шкурами пушного зверя платили ясак. Средствами передвижения служили долбленные лодки, собачьи упряжки, скользящие лыжи, на охоте чаще использовали снегоступы. Зимой жили порой по 40–50 человек в полуземлянке, летом – в травяном шалаше на сваях. Женщины носили комбинезоны-рубашки, соединенные с просторными шароварами, мужчины – кухлянки и меховые штаны, которые заправляли в торбаса. В середине XVIII века ительмены были обращены в православие, но долго сохраняли и дохристианские представления, веря в духов. К XIX веку значительная часть ительменов слилась с русскими старожилами: смешанное население называлось камчадалами. Сегодня ительмены по-прежнему заняты



рыболовством, также они освоили животноводство и строительство. Многие работают в системе народного образования, культуры, здравоохранения. Развивается танцевальное искусство.

Алхалалалай

Обрядовый ительменский осенний праздник. Переводится на русский язык как «Благодарение». В 2010 году Алхалалалай стал официальным праздником Камчатского края, который проводится в последнее воскресенье сентября. Алхалалалай связан с окончанием летних и осенних работ. Праздник в обрядовой форме воспроизводит элементы мифов о сотворении мира и ритуалы, связанные с благодарением природы за дарованный ею урожай. Ительмены приносят дары рыбному богу Хантаю, проводится этнический танцевальный марафон, где самые выносливые танцуют до 15 часов. Алхалалалай проводится в этнокультурных центрах «Пимчах» и «Аушин» в Елизовском районе и проходит на языке коренных жителей юга полуострова с параллельным переводом на русский. Мероприятия ежегодно посещают около 10 тысяч человек.





Эвены

Численность –

ок. **1 800** человек.

Самоназвание: ороchel («оленоводы»), мэнэл («живущие на одном месте»).

Традиционное верование: у эвенов был культ «хозяев» природы и различных стихий – тайги, воды, огня. Поклонение солнцу представляло важную часть религии. Светилу приносили в жертву оленей. Практиковалось «воздушное» захоронение на деревьях или помостах.

Основа хозяйства: кочевое оленеводство, охота, рыболовство. Интересно, что у эвенов было два календаря: православный и «охотничий», в котором месяцы назывались в честь частей тела. Год начинался с сентября, который назывался месяцем «подымающей тыльной поверхности кисти руки» (левой), и заканчивался августом, месяцем «подымающей кисти руки, сложенной в кулак» (правой).

Традиционная одежда: основной элемент одежды – таты. Это распашной кафтан из пыжика или из ровдуги с несходящимися полами. Борта и подол обшивали меховой

полосой, а швы покрывали полоской, орнаментированной бисером (у женщин – бело-голубым на светлом фоне).

Традиционная пища: оленина, мясо диких животных, рыба, дикорастущие растения. Основное мясное блюдо – отварное мясо (улрэ), рыбные блюда – отварная рыба (олра), уха (хил), юкола (кам), порошок-мука из сушеной рыбы (порса), квашеная рыба (докчэ), сырая рыба, головы с хрящами, строганина (талак) и др.

Эвенский праздник «Нургэнэк» (встреча Нового года по эвенскому календарю)

Фольклорный эвенский праздник «Нургэнэк» проходит в конце июля на стойбище «Мэнэдек» в селе Анавай Быстринского района.

Праздник длится не менее 3-х дней и наполнен разными событиями и обрядами: очищение можжевеловым, приношение огню «Улекич» и «Эвидек». Встреча Нового года начинается в полночь, когда возле священного дерева разжигают два ритуальных костра. Также на празднике можно посмотреть как работают местные мастера-ремесленники и побывать на концерте с участием национальных творческих коллективов.



Алеуты

Численность –

ок. **400** человек.

Самоназвание: унанган («прибрежные жители»).

Традиционное верование: анимизм (вера в одушевленность всей природы). Алеуты почитали предков, изображая их на камне, костях, дереве, шкурках. Для шаманских обрядов они выстругивали деревянные маски и мастерили костюмы, символизирующие птиц. В конце XVIII века, испытав сильнейшее влияние русской культуры, алеуты перешли в православие.

Распространилось двуязычие, школьное обучение, религиозные книги начали переводиться на алеутский.

Основа хозяйства: зверобойный промысел, рыболовство, птицеводство, собирательство (морские ежи, моллюски, мидии). В морской охоте алеуты использовали байдару (плоскодонная лодка с деревянным каркасом, обтянутая звериной кожей) и каяк (закрытая кожаная лодка с деревянным каркасом и отверстием люком, куда садился охотник). В качестве оружия: до прихода русских использовались легкие дротики с костяными наконечниками, луки, а также костяные или каменные ножи.

Традиционная одежда: парка – длинная глухая (то есть без разреза спереди) одежда из меха. Поверх нее надевали камлейку – глухую непромокаемую одежду из кишок морских животных. Камлейку, снабженную рукавами, глухо закрытым высоким воротом и капюшоном, можно считать прообразом европейской ветровки. Также алеуты носили промысловые головные уборы – деревянные шляпы конической формы.

Традиционная еда: юкола – сушено-вяленое мясо рыбы.





Коряки

Численность –

ок. **6 640** человек.

Самоназвание: нымыланы, чавчувены, алыторцы.

Традиционное верование: в отношении религии среди коряков распространено христианство, однако остаются сильные традиционные верования (шаманизм). Исследование поселка Атарган указывает на то, что местные племена коряков были знакомы с использованием металла задолго до прихода русских, а точнее, в последнее столетие первого тысячелетия.

По роду занятий и образу жизни традиционно коряки делятся на тундровых и береговых. Каждая группа говорила на своем языке и включала в себя несколько более мелких территориальных групп.

Жилища коряков представляют собой конические переносные чумы – яранги. Также жилищами служили округлые полуземлянки диаметром 3–12 м с центральными квадратными или округлыми очагами, обложенными камнями.

Корякский обрядовый праздник «Хололо»

Праздник «Хололо» проводят береговые коряки по завершению охоты на морского зверя. В «Хололо» сконцентрированы многие древние обычаи, ритуальные танцы и песни. Праздник «Хололо» – это оригинальные корякские блюда, национальная праздничная одежда, игра на бубнах, национальные соревнования и концертная программа с участием творческих коллективов.

Праздник проходит в ноябре-декабре в нескольких локациях:

- г. Петропавловск-Камчатский
- Карагинский район: с. Тымлат, пос. Оссора
- Тигильский район: с. Лесная



Музеи



Камчатский краевой объединенный музей

Коллекция музея насчитывает более 120 тысяч уникальных предметов по истории края. Здесь собраны предметы по археологии, этнографии коренных народов Камчатки, уникальные книги XVII-XXI вв., живописные и графические работы камчатских художников, мемориальные коллекции и архивные фонды.

г. Петропавловск-Камчатский,
ул. Ленинская, 20

Режим работы:

ср - вс, с 10:30 до 18:00, последняя
пятница месяца – санитарный день

+7 (4152) 42-54-12, 41-26-44
kamchatka-museum.ru



Камчатский краевой художественный музей

Коллекция Камчатского краевого художественного музея насчитывает более 3 тысяч произведений живописи, графики, скульптуры, декоративно-прикладного и народного искусства, художественной фотографии и детского творчества.

г. Петропавловск-Камчатский
ул. Ленинская, 62

Режим работы: с 10:00 до 18:00.
Обед с 13:00 до 14:00.

+7 (4152) 42-30-25, 42-42-88
www.kamartmuseum.ru



Исторический выставочный центр «Город воинской славы»

В Историческом выставочном центре «Город воинской славы» действует 4 зала постоянной экспозиции и один зал выставочный. В них представлены не только основные этапы истории и развития вооруженных сил, базирующихся на Камчатке, но и основные моменты истории края от основания Петропавловского порта до сегодняшних дней.

Исторический выставочный центр Курильский десант

Центр знакомит с подвигом советских солдат во время Второй мировой войны – Курильской десантной операцией. Вниманию посетителей представлены подлинные предметы с Курильских островов.

г. Петропавловск-Камчатский,
ул. Радиосвязи, 69

Режим работы: понедельник-четверг,
суббота – с 10:00 до 17:00,
пятница с 10:00 до 13:00

+7 (4152) 42-50-94
+7 (963) 832-02-02
gdk-srv.kamch.muzkult.ru




Музей вулканов «Вулканариум»

Музей состоит из трёх тематических залов и знакомит посетителей с информацией о камчатских вулканах, а также об их происхождении и значении вулканов мира для жизни всей планеты. Основной особенностью музея является его интерактивность. Здесь посетители смогут увидеть извержения вулканов, побывать в лавовой пещере, прикоснуться к многовековым камням, а также понаблюдать за выходом вулканических газов. За три года работы Вулканариум вырос в целый культурно-просветительский

комплекс. Кроме музея здесь есть кафе и бесплатный вайфай, малый кинозал с виртуальной реальностью, сувенирная лавка, лекционный зал и выставочный зал.

г. Петропавловск-Камчатский,
ул. Ключевская, 34

Режим работы:
ежедневно, с 10:00 до 20:00
+7 (963) 832-02-02
vulcanarium.com



**Музей истории
АО «Океанрыбфлот»**

Первый в Камчатском крае современный музей с оригинальными артефактами, интерактивными картами и виртуальным путешествием по новейшему супертраулеру «Георгий Мещеряков». В коллекции музея представлены воспоминания очевидцев, редкие архивные фотографии, видеоматериалы из архивов Госфильмфонда и живые съемки из районов промысла.

**г. Петропавловск-Камчатский,
ул. Ключевская, 32**

Режим работы:
ежедневно с 10:00 до 18:00.

+7 (4152) 20-11-61
muzej-istorii-ao-oceanrybflot.clients.site

**Музей природы
Кроноцкого заповедника**

В музее посетители погружаются в мир дикой природы. Работая над экспозицией, художники смогли точно передать атмосферу леса, тундры, морского побережья, термальных площадок, подножия вулкана и нерестовой реки. Фигуры зверей, птиц, рыб выполнены в натуральную величину, а все экспонаты можно трогать или брать в руки.

г. Елизово, ул. Рябикова, 48

Режим работы: пн - чт с 10:00 до 17:00
(обед с 13:00 до 14:00),
пятница - с 10:00 до 12:00,
суббота, воскресенье - выходные дни

+7 (415-31) 7-16-52
kronoki.ru/ru/visit/information-for-all/nature-museum



**Елизовский районный
краеведческий музей**

Собрание музея включает в себя около 30 тысяч экспонатов. Это естественно-научные, археологические, нумизматические, этнографические коллекции, фонд редкой книги и фотографии, а также уникальные экспонаты, связанные с героическими страницами военной истории. В музее регулярно проходят культурно-познавательные и досуговые мероприятия, выставки, презентации, лекции, мастер-классы, экскурсии, встречи.

г. Елизово, ул. В. Кручины, д. 13

Режим работы: вт-сб с 10:00 до 18:00,
вс, пн - выходные дни,
последний четверг месяца – санитарный день

+7 (41531) 6-27-50
museum-elizovo.kamch.muzkult.ru

Быстринский районный этнографический музей

Быстринский музей – единственный этнографический музей на Камчатке, основанный в 1982 году. Расположен в центре села Эссо, на берегу горной реки Уксичан. Музейный ансамбль изначально представлял собой архитектурный комплекс казацкого острога в стиле русского зодчества XVII-XVIII веков, в который входили приказная изба, оборонная башня, амбарчик для хранения домашних вещей и конной упряжи. Позднее было возведено здание выставочного зала, органично вписавшееся в общий архитектурный стиль. В 2003 году построено корякское полуподземное жилище XIX

века, чуть позднее – корякский лабаз. На территории музея располагается композиция деревянных резных скульптур под открытым небом на мифологические темы аборигенов Камчатки.

**Камчатский край, Быстринский район,
с. Эссо, ул. Набережная, 14а**

Режим работы: ср-вс с 10:00 до 18:00,
обед с 14:00 до 15:00.

Выходные дни: понедельник-вторник.
Последнее воскресенье месяца – санитарный день.

+7 (41542) 21-0637
+7 (41542) 21-103

muzesso.kamch.muzkult.ru

Театры



**Камчатский театр
драмы и комедии**

В театре проходят классические и современные спектакли, концерты и представления, а также всероссийские, межрегиональные, краевые фестивали и конкурсы.

+7 (4152) 42-00-90
+7 (4152)42-02-94

kamteatr.com

Камчатский театр кукол

Камчатский театр кукол проводит для детей и взрослых спектакли по сюжетам известных сказок и произведений мировой художественной литературы. Основан в 1980 году и с тех пор пользуется популярностью у юных камчатцев и их родителей.

+7 (4152) 42-64-40
kamteatr-kukol.com



6

Гастрономическая карта региона

Традиционная кухня

Камчатские блюда и продукты, которые обязательно надо попробовать

Традиционная кухня Камчатки – это совершенно особый гастрономический мир. Прежде всего регион славится рыбой и морепродуктами. Именно они составляют основу местной кухни. Кроме того, здесь можно попробовать блюда из оленины, папоротника, черемши. Особую яркость местной кухне придают дикоросы и дикие ягоды: брусника, жимолость и шикша.

Попробовать традиционные блюда коренных народов полуострова можно во время экскурсий в этнические деревни и стойбища, а также в дни проведения национальных праздников, например

«Хололо» и «Алхалалалай». Традиционную кухню коренных народов Севера Камчатки, локальные продукты и современные гастрономические тренды объединили участники проекта «Гастокэмп Камчатка-2022».

Команда шеф-поваров, кондитеров и барменов разработала рецептуру блюд и напитков для «Камчатского меню». В результате работы проекта кафе и рестораны Камчатки получили 30 рецептов авторских блюд и 9 напитков, которые теперь могут попробовать местные жители и туристы.

Крем-суп камчадалский «НЫНЭМ'ИН ИЛҪ» из листьев тихоокеанского иван-чая с камчатским крабом



Оссобуко из камчатской оленины в соусе демиглас с жимолостью



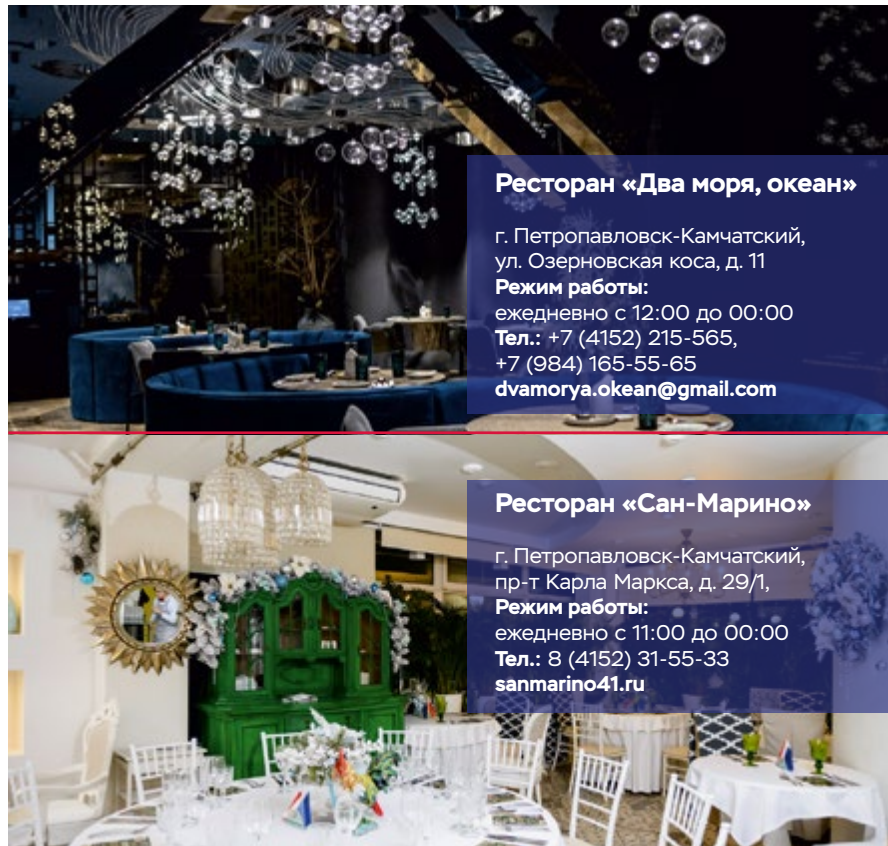
Десерт «Королева Камчатки» с ванильный муссом, йогуртовым мороженым, соусом из малины, жимолости и вытяжкой из сирени

Строганина из озерновской нерки с японским соусом неги-дрессинг



Ресторанная инфраструктура традиционной кухни

Кафе и рестораны, в которых подают блюда камчатского меню



Ресторан «Два моря, океан»

г. Петропавловск-Камчатский,
ул. Озерновская коса, д. 11
Режим работы:
ежедневно с 12:00 до 00:00
Тел.: +7 (4152) 215-565,
+7 (984) 165-55-65
dvamorya.ocean@gmail.com

Ресторан «Сан-Марино»

г. Петропавловск-Камчатский,
пр-т Карла Маркса, д. 29/1,
Режим работы:
ежедневно с 11:00 до 00:00
Тел.: 8 (4152) 31-55-33
sanmarino41.ru

Рестораны Камчатки

Gastro&wine Bar Pastrami

г. Петропавловск-Камчатский,
ул. Карла Маркса, д. 23
Режим работы:
ежедневно с 11:00 до 00:00
Тел.: +7 (984) 167-59-07
pastrami-kamchatka.ru

Ресторан «DaVinci»

г. Петропавловск-Камчатский,
пр-кт 50 лет Октября, д. 16/1
Режим работы:
пн-чт, вс с 12:00 до 00:00
пт-сб с 12:00 до 02:00
Тел.: +7 (4152) 23-04-38
davinci41.ru

Лаундж-кафе «Baraka»

г. Петропавловск-Камчатский,
пр-кт 50 лет Октября, д. 16/1
Режим работы:
вс-чт с 12:00 до 00:00
пт-сб с 12:00 до 04:00
Тел.: +7 (4152) 23-43-93
@lounge_cafe_baraka

Кафе «Бульвар»

г. Петропавловск-Камчатский,
пр-кт 50 лет Октября, д. 67/2
Режим работы:
вс-ср с 12:00 до 23:00
чт с 12:00 до 00:00
пт-сб с 12:00 до 06:00
Тел.: +7 (4152) 30-04-41
bulvar41.ru

Паб «Harat`s»

г. Петропавловск-Камчатский,
ул. Пограничная, д. 17
Режим работы:
вс-чт с 12:00 до 02:00
пт-сб с 12:00 до 04:00
Тел.: +7 (4152) 48-81-11
harats.com

Суши-бар «Киото»

г. Петропавловск-Камчатский,
ул. Ленинская, д. 32
Режим работы:
вс-чт с 12:00 до 23:00
пт-сб с 12:00 до 00:00
Тел.: +7 (4152) 33-77-22,
+7 (963) 833-77-22
kyotokam.ru

Мясной ресторан «Butcher»

г. Петропавловск-Камчатский,
проспект 50 лет Октября, д. 10а
Режим работы:
ежедневно с 12:00 до 00:00
Тел.: +7 (900) 687-95-55,
+7 (4152) 30-15-00
butcherkamchatka.ru

Ресторан «Камчатка Local Kitchen»

г. Петропавловск-Камчатский,
ул. Ак. Королева, д. 65
Режим работы:
пн-выходной
вт-чт с 12:00 до 00:00

пт-сб с 12:00 до 01:00
вс с 12:00 до 00:00
Тел.: +7 (4152) 260-260
taplink.cc/kamchatkalocalkitchen

Кафе Friends&Burgers

г. Петропавловск-Камчатский,
проспект Победы, д. 34,
Режим работы:
вс-чт с 12:00 до 22:00
пт-сб с 12:00 до 23:00
Тел.: +7 (963) 830-88-40
friendsburgers.ru

Караоке-ресторан-бар «Lava»

г. Петропавловск-Камчатский,
проспект Содружества, д. 20
Режим работы:
пн-чт с 12:00 до 00:00
пт-сб с 18:00 до 06:00
вс с 18:00 до 00:00
Тел.: +7 (4152) 45-34-53
karaoke.clublava.ru

Ресторан «Наше место»

г. Елизово, ул. В.Кручины, д. 3,
Тел.: +7 (962) 215-55-95
arthotel-kamchatka.ru

Ресторан «Mishka»

Елизовский район, с. Паратунка,
ул. Невельского
Режим работы:
ежедневно с 12:00-00:00
Тел.: +7 (924) 588-43-33
bluelagoon.su/mishka

Ресторан «Лось-Лосось»

Елизовский район, с. Паратунка,
ул. Невельского
Режим работы:
ежедневно с 12:00-20:00
Тел.: +7 (924) 781-30-01
bluelagoon.su/restoran

Главный рыбный рынок Камчатки

Автостанция "КП", ул. Пограничная,
Петропавловск-Камчатский,
Камчатский край
Режим работы: с 09:00 до 20:00
Тел.: +7 (924) 893-05-15

RUSSIACB.COM
+7 (495) 777 1645

© 2023 Ассоциация «Национальное конгресс-бюро».

Любое использование контента без указания авторства
Ассоциации «Национальное конгресс-бюро» запрещено.